



**Индивидуальный предприниматель
С.Г. Кигинько**

Заказчик:
Администрация муниципального образования
Курганинский район

**Проект межевания территории, ограниченной улицей Зеленой,
земельным участком с кадастровым номером 23:16:0301000:101, улицей
Луговой и границей населенного пункта в поселке Северном
Петропавловского сельского поселения Курганинского района
Краснодарского края**

Проект межевания территории

2021 г.



Индивидуальный предприниматель
С.Г. Кигинько

Заказчик:
Администрация муниципального образования
Курганинский район

**Проект межевания территории, ограниченной улицей Зеленой,
земельным участком с кадастровым номером 23:16:0301000:101, улицей
Луговой и границей населенного пункта в поселке Северном
Петропавловского сельского поселения Курганинского района
Краснодарского края**

Проект межевания территории

Индивидуальный предприниматель

С.Г. Кигинько

2021 г.

Состав проекта:

Часть 1. Основная часть проекта межевания территории.

Пояснительная записка

Графические материалы:

№ п/п	Наименование чертежа	Масштаб	Марка чертежа
1	Чертеж межевания территории	1:1000	ПМ-1

Часть 2. Материалы по обоснованию проекта межевания территории.

Графические материалы:

№ п/п	Наименование чертежа	Масштаб	Марка чертежа
1	Чертеж межевания территории (материалы по обоснованию)	1:1000	ПМ-2

ЧАСТЬ 1

**Основная (утверждаемая) часть
проекта межевания территории**

Содержание:

	стр.
Введение	5
Исходные данные и условия для подготовки проекта межевания	5
Местонахождение и характеристика территории проектирования	7
Перечень и сведения о площади образуемых земельных участков, в том числе возможные способы их образования	9
Перечень и сведения о площади образуемых земельных участков, которые будут отнесены к территориям общего пользования или имуществу общего пользования, в том числе в отношении которых предполагаются резервирование и (или) изъятие для государственных или муниципальных нужд	13
Вид разрешенного использования образуемых земельных участков	14
Целевое назначение лесов, вид (виды) разрешенного использования лесного участка, количественные и качественные характеристики лесного участка, сведения о нахождении лесного участка в границах особо защитных участков лесов	27
Каталог координат образуемых земельных участков	27
Сведения о границах территории, в отношении которой утвержден проект межевания	91
Ведомость координат поворотных точек красных линий	91

Введение

Проект межевания разработан на основании муниципального контракта №Ф.2021.266 от 11.10.2021 г. по заказу администрации муниципального образования Курганинский район, в соответствии с техническим заданием (приложение №1).

Проект межевания разработан на топографической съемке масштаба 1:1000, выполненной в 2021 году.

Графические материалы выполнены в установленной системе координат МСК-23, в программе AutoCad.

Настоящий проект межевания разработан в соответствии с требованиями ст. 43 Градостроительного кодекса РФ с целью:

- обеспечения устойчивого развития территории Курганинского района;
- выделения элементов планировочной структуры (кварталов) территории проектирования;
- формирования земельных участков, предназначенных для жилищного строительства, установление границ земельных участков под многоквартирными жилыми домами;
- установления параметров планируемого развития элементов планировочной структуры.

При подготовке проекта межевания территории определение местоположения границ образуемых земельных участков осуществляется с учетом сложившейся кадастровой ситуации на момент подготовки проекта межевания территории, а также с учетом параметров, определенных Правилами землепользования и застройки и нормами отвода земельных участков для конкретных видов деятельности, установленными в соответствии с федеральными законами, техническими регламентами.

1. Исходные данные и условия для подготовки проекта межевания

Для разработки проекта межевания территории использовались следующие исходные данные:

- Постановление администрации муниципального образования Курганинский район от 09 сентября 2021 г. № 1006 «О подготовке проекта межевания территории, ограниченной улицей Зеленой, земельным участком с кадастровым номером 23:16:0301000:101, улицей Луговой и границей населенного пункта в поселке

Северном Петропавловского сельского поселения Курганинского района Краснодарского края»;

- Техническое задание (Приложение №1 к муниципальному контракту №Ф.2021.266 от 11.10.2021);
- Кадастровый план территории кадастрового квартала 23:16:0301001 от 11.10.2021 г. №99/2021/422852356;
- Правила землепользования и застройки Петропавловского сельского поселения Курганинского района Краснодарского края, утвержденные решением Совета Петропавловского сельского поселения Курганинского района Краснодарского края №122 от 05.04.2019;
- Генеральный план Петропавловского сельского поселения Курганинского района Краснодарского края, утвержденный решением Совета Петропавловского сельского поселения Курганинского района №27 от 07.06.2011 (с изменениями от 05.04.2019г. №121).

Нормативно-правовая база, используемая при разработке градостроительной документации:

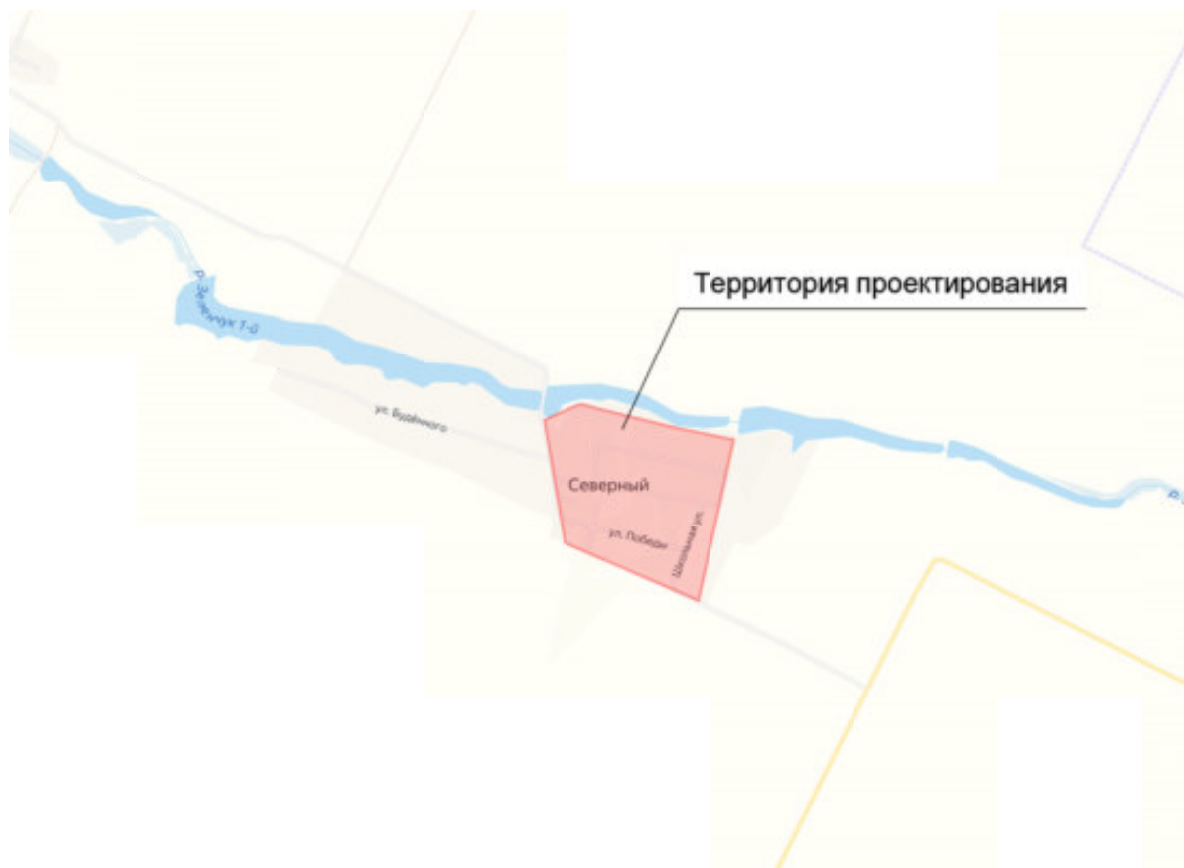
- Градостроительный кодекс Российской Федерации от 29.12.2004 № 190-ФЗ;
- Земельный кодекс Российской Федерации от 25.10.2001 № 136-ФЗ;
- Жилищный кодекс Российской Федерации от 29 декабря 2004 года № 188-ФЗ;
- Федеральный закон от 29 декабря 2004 года № 189-ФЗ «О введении в действие Жилищного кодекса Российской Федерации»;
- СП 42.13330.2016. Свод правил. Градостроительство. Планировка и застройка городских и сельских поселений. Актуализированная редакция СНиП 2.07.01-89*;
- СНиП 2-04-04-2003 Инструкция о порядке разработки, согласования, экспертизы и утверждения градостроительной документации;
- Инструкция о порядке проектирования и установления красных линий в городах и других поселениях Российской Федерации РДС 30-201-98;
- Постановление Правительства Российской Федерации от 20.11.2000 № 878 «Об утверждении правил охраны газораспределительных сетей»;
- Постановление Правительства Российской Федерации от 24.02.2009 № 160 «О порядке установления охранных зон объектов электросетевого хозяйства и особых условий использования земельных участков, расположенных в границах таких зон»;
- СанПиН 2.1.4.1110-02 «Зоны санитарной охраны источников водоснабжения и водопроводов питьевого назначения»;

- Нормативные правовые акты органов местного самоуправления.

На основании п.1 ст. 43 Градостроительного кодекса РФ от 29 декабря 2004г. №190-ФЗ подготовка проектов межевания территорий осуществляется применительно к застроенным и подлежащим застройке территориям, расположенным в границах элементов планировочной структуры, установленных проектами планировки территорий.

2. Местонахождение и характеристика территории проектирования

Участок проектирования расположен в западной части п. Северный Петропавловского сельского поселения Курганинского района. Площадь участка проектирования составляет 85 га.



Проектируемая территория находится в границах территориальных зон: зоны застройки индивидуальными жилыми домами (Ж 1); Зона развития жилой застройки (Ж-Р); Зона делового, общественного и коммерческого назначения (ОДЗ 1); Зона социального и коммунально-бытового назначения (ОДЗ 2); Зона общеобразовательных объектов (ОДЗ 4); Зона мест отдыха общего пользования (РЗ 1).

На территории проектирования имеются объекты инженерной инфраструктуры и установленные в отношении них охранные зоны, сведения о границах которых внесены в Единый государственный реестр недвижимости, а именно охранные зоны объектов электросетевого хозяйства.

Кроме того, граница территории проектирования частично входит в границу водоохранной зоны р. Зеленчук 1-й.

В границах территории проектирования выявлены земельные участки, расположенные под многоквартирными домами и внесенные в ЕГРН, права на которые зарегистрированы и границы которых не установлены в соответствии с действующим законодательством.

Для установления границ таких земельных участков в соответствии с действующим законодательством, необходимо проведение кадастровых работ по уточнению местоположения границ и (или) площади земельных участков.

Экспликация земельных участков, требующих уточнения границ:

№ п/п	Кадастровый номер	Адрес
1	23:16:0301001:313	Курганинский район, п. Северный, ул. Школьная, 18, кв. 1
2	23:16:0301001:312	Курганинский район, п. Северный, ул. Школьная, 18, кв. 2
3	23:16:0301001:309	Курганинский район, п. Северный, ул. Школьная, 20, кв. 3
4	23:16:0301001:386	Курганинский район, п. Северный, ул. Победы, 26, кв. 1
5	23:16:0301001:382	Курганинский район, п. Северный, ул. Победы, 22, кв. 1
6	23:16:0301001:383	Курганинский район, п. Северный, ул. Победы, 22, кв. 2
7	23:16:0301001:354	Курганинский район, п. Северный, ул. Победы, 6, кв. 2
8	23:16:0301001:410	Курганинский район, п. Северный, ул. Победы, 23, кв. 1
9	23:16:0301001:405	Курганинский район, п. Северный, ул. Победы, 27, кв. 1
10	23:16:0301001:149	Курганинский район, п. Северный, ул. Зеленая, 17, кв. 1
11	23:16:0301001:150	Курганинский район, п. Северный, ул. Зеленая, 17, кв. 2
12	23:16:0301001:151	Курганинский район, п. Северный, ул. Зеленая, 17, кв. 3
13	23:16:0301001:153	Курганинский район, п. Северный, ул. Зеленая, 19, кв. 2
14	23:16:0301001:154	Курганинский район, п. Северный, ул. Зеленая, 19а
15	23:16:0301001:159	Курганинский район, п. Северный, ул. Зеленая, 23, кв. 1
16	23:16:0301001:3	Курганинский район, п. Северный, ул. Зеленая, 37, кв. 1
17	23:16:0301001:177	Курганинский район, п. Северный, ул. Зеленая, 37, кв. 2
18	23:16:0301001:180	Курганинский район, п. Северный, ул. Зеленая, 39, кв. 3
19	23:16:0301001:239	Курганинский район, п. Северный, ул. Зеленая, 8, кв. 2
20	23:16:0301001:243	Курганинский район, п. Северный, ул. Зеленая, 4, кв. 2
21	23:16:0301001:246	Курганинский район, п. Северный, ул. Зеленая, 2, кв. 1
22	23:16:0301001:276	Курганинский район, п. Северный, пер. Новый, 1, кв. 2
23	23:16:0301001:268	Курганинский район, п. Северный, пер. Новый, 2, кв. 1
24	23:16:0301001:271	Курганинский район, п. Северный, пер. Новый, 4, кв. 2
25	23:16:0301001:248	Курганинский район, п. Северный, ул. Луговая, 4, кв. 1
26	23:16:0301001:254	Курганинский район, п. Северный, ул. Набережная, 4, кв. 2
27	23:16:0301001:256	Курганинский район, п. Северный, ул. Набережная, 6, кв. 2
28	23:16:0301001:257	Курганинский район, п. Северный, ул. Набережная, 8, кв. 2
29	23:16:0301001:259	Курганинский район, п. Северный, ул. Набережная, 10, кв. 1

№ п/п	Кадастровый номер	Адрес
30	23:16:0301001:260	Курганинский район, п. Северный, ул. Набережная, 10, кв. 2
31	23:16:0301001:262	Курганинский район, п. Северный, ул. Набережная, 12, кв. 2

3. Перечень и сведения о площади образуемых земельных участков, в том числе возможные способы их образования

Проектом межевания территории предусматривается образование 73 земельных участка из земель, находящихся в государственной или муниципальной собственности в границах территориальной зоны застройки индивидуальными жилыми домами (Ж 1).

Условный номер образуемого ЗУ	Площадь, кв.м
:ЗУ1	1194
:ЗУ2	1249
:ЗУ3	788
:ЗУ4	775
:ЗУ5	976
:ЗУ6	1001
:ЗУ7	756
:ЗУ8	493
:ЗУ9	564
:ЗУ10	518
:ЗУ11	855
:ЗУ12	388
:ЗУ13	346
:ЗУ14	341
:ЗУ15	796
:ЗУ16	574
:ЗУ17	1796
:ЗУ18	2331
:ЗУ19	409
:ЗУ20	2511
:ЗУ21	2686
:ЗУ22	559
:ЗУ23	2053
:ЗУ24	1187
:ЗУ25	2150
:ЗУ26	1090
:ЗУ27	721
:ЗУ28	2156
:ЗУ29	1783

Условный номер образуемого ЗУ	Площадь, кв.м
:ЗУ30	1311
:ЗУ31	765
:ЗУ32	263
:ЗУ33	1908
:ЗУ34	1518
:ЗУ35	569
:ЗУ36	392
:ЗУ37	382
:ЗУ38	352
:ЗУ39	731
:ЗУ40	322
:ЗУ41	415
:ЗУ42	1899
:ЗУ43	374
:ЗУ44	319
:ЗУ45	357
:ЗУ46	387
:ЗУ47	387
:ЗУ48	279
:ЗУ49	3062
:ЗУ50	656
:ЗУ51	411
:ЗУ52	681
:ЗУ53	531
:ЗУ54	579
:ЗУ55	2586
:ЗУ56	2523
:ЗУ57	667
:ЗУ58	2026
:ЗУ59	977
:ЗУ60	1260
:ЗУ61	750
:ЗУ62	2055
:ЗУ63	527
:ЗУ64	462
:ЗУ65	460
:ЗУ66	506
:ЗУ67	620
:ЗУ68	2593
:ЗУ69	2964
:ЗУ70	1127
:ЗУ71	617

Условный номер образуемого ЗУ	Площадь, кв.м
:ЗУ72	1303
:ЗУ73	7214
:ЗУ74	519
:ЗУ75	3876
:ЗУ76	1261
:ЗУ77	885
:ЗУ78	908
:ЗУ79	1105
:ЗУ80	1060
:ЗУ81	1081
:ЗУ82	1998
:ЗУ83	1132
:ЗУ84	1158
:ЗУ85	1149
:ЗУ86	1153
:ЗУ87	1321
:ЗУ88	984
:ЗУ89	1341
:ЗУ90	1230
:ЗУ91	1335
:ЗУ92	1581
:ЗУ93	2168
:ЗУ94	2343
:ЗУ95	1937
:ЗУ96	2131
:ЗУ97	2490
:ЗУ98	1412
:ЗУ99	1386
:ЗУ100	1400
:ЗУ101	1400
:ЗУ102	1355
:ЗУ103	1381
:ЗУ104	1763
:ЗУ105	1870
:ЗУ106	2312
:ЗУ107	2293
:ЗУ108	1582
:ЗУ109	977
:ЗУ110	1018
:ЗУ111	1062
:ЗУ112	967
:ЗУ113	1054

Условный номер образуемого ЗУ	Площадь, кв.м
:ЗУ114	1023
:ЗУ115	1047
:ЗУ116	877
:ЗУ117	1074
:ЗУ118	952
:ЗУ119	948
:ЗУ120	1000
:ЗУ121	778
:ЗУ122	784
:ЗУ123	778
:ЗУ124	795
:ЗУ125	786
:ЗУ126	824
:ЗУ127	1179
:ЗУ128	1073
:ЗУ129	1143
:ЗУ130	1024
:ЗУ131	1017
:ЗУ132	1009
:ЗУ133	999
:ЗУ134	990
:ЗУ135	983
:ЗУ136	1043
:ЗУ137	1047
:ЗУ138	895
:ЗУ139	873
:ЗУ140	846
:ЗУ141	1021
:ЗУ142	346
:ЗУ143	1140
:ЗУ144	1171
:ЗУ145	1193
:ЗУ146	1072
:ЗУ147	1202
:ЗУ148	1190
:ЗУ149	1259
:ЗУ150	1205
:ЗУ151	1253
:ЗУ152	941
:ЗУ153	993
:ЗУ154	697
:ЗУ155	890

Условный номер образуемого ЗУ	Площадь, кв.м
:ЗУ156	2500
:ЗУ157	21903
:ЗУ158	1240
:ЗУ159	1149
:ЗУ160	1286
:ЗУ161	2331
:ЗУ162	1212
:ЗУ163	1010
:ЗУ164	668
:ЗУ165	701
:ЗУ166	2127
:ЗУ167	1737
:ЗУ168	1420
:ЗУ169	1657
:ЗУ170	1831
:ЗУ171	1416
:ЗУ172	1498
:ЗУ173	1486
:ЗУ174	1549
:ЗУ175	1509
:ЗУ176	1358
:ЗУ177	1625
:ЗУ178	1417
:ЗУ179	1417
:ЗУ180	1431
:ЗУ181	1463
:ЗУ182	1569
:ЗУ183	1597
:ЗУ184	1661

Доступ к образуемым земельным участкам обеспечивается посредством земель общего пользования.

4. Перечень и сведения о площади образуемых земельных участков, которые будут отнесены к территориям общего пользования или имуществу общего пользования, в том числе в отношении которых предполагаются резервирование и (или) изъятие для государственных или муниципальных нужд.

В соответствии со ст. 1 "Градостроительного кодекса Российской Федерации" от 29.12.2004 N 190-ФЗ (ред. от 30.12.2020), территории общего пользования - территории,

которыми беспрепятственно пользуется неограниченный круг лиц (в том числе площади, улицы, проезды, набережные, береговые полосы водных объектов общего пользования, скверы, бульвары).

Настоящим проектом межевания территории не предусмотрено образование земельных участков, относящихся к территории общего пользования.

Резервирование и (или) изъятие для государственных или муниципальных нужд не предусмотрено.

5. Вид разрешенного использования образуемых земельных участков

Образуемые земельные участки согласно карте градостроительного зонирования расположены в границах территориальных зон «зона застройки индивидуальными жилыми домами (Ж 1)», «зона делового, общественного и коммерческого назначения (ОДЗ 1)», «зона социального и коммунально-бытового назначения (ОДЗ 2)», «зона мест отдыха общего пользования (РЗ 1)», «зона развития жилой застройки (Ж-Р)».

В соответствии с правилами землепользования и застройки Петропавловского сельского поселения Курганинского района Краснодарского края, утвержденные решением Совета Петропавловского сельского поселения Курганинского района Краснодарского края №122 от 05.04.2019 для образуемых земельных участков предусмотрены следующие виды разрешенного использования:

- **«малоэтажная многоквартирная жилая застройка»**. Данный вид разрешенного использования предусматривает размещение малоэтажного многоквартирного жилого дома;
- **«блокированная жилая застройка»**. Данный вид разрешенного использования предусматривает размещение блокированного жилого дома;
- **«ведение огородничества»**. Данный вид разрешенного использования не предусматривает размещение объектов капитального строительства;
- **«магазины»**;
- **«амбулаторно-поликлиническое обслуживание»**. Данный вид разрешенного использования предусматривает размещение объектов здравоохранения (стоматологические кабинеты, поликлиники, аптеки и иные подобные объекты);
- **«для ведения личного подсобного хозяйства»**;
- **«для индивидуального жилищного строительства»**.

Экспликация земельных участков, образуемых в соответствии с проектом

межевания:

Условный номер образуемого ЗУ	Категория земли	Вид разрешенного использования	Площадь, кв.м	Адрес
:ЗУ1	Земли населенных пунктов	Блокированная жилая застройка	1194	Краснодарский край, Курганинский район, п. Северный, ул. Набережная, 6, кв. 2
:ЗУ2	Земли населенных пунктов	Блокированная жилая застройка	1249	Краснодарский край, Курганинский район, п. Северный, ул. Набережная, 2, кв. 2
:ЗУ3	Земли населенных пунктов	Блокированная жилая застройка	788	Краснодарский край, Курганинский район, п. Северный, ул. Луговая, 6, кв. 1
:ЗУ4	Земли населенных пунктов	Блокированная жилая застройка	775	Краснодарский край, Курганинский район, п. Северный, ул. Луговая, 4, кв. 2
:ЗУ5	Земли населенных пунктов	Блокированная жилая застройка	976	Краснодарский край, Курганинский район, п. Северный, ул. Зеленая, 21, кв. 1,2
:ЗУ6	Земли населенных пунктов	Блокированная жилая застройка	1001	Краснодарский край, Курганинский район, п. Северный, ул. Зеленая, 21, кв. 3
:ЗУ7	Земли населенных пунктов	Блокированная жилая застройка	756	Краснодарский край, Курганинский район, п. Северный, ул. Зеленая, 25, кв. 3
:ЗУ8	Земли населенных пунктов	Блокированная жилая застройка	493	Краснодарский край, Курганинский район, п. Северный, ул. Зеленая, 25, кв. 4
:ЗУ9	Земли населенных пунктов	Блокированная жилая застройка	564	Краснодарский край, Курганинский район, п. Северный, ул. Зеленая, 31, кв. 3
:ЗУ10	Земли населенных пунктов	Блокированная жилая застройка	518	Краснодарский край, Курганинский район, п. Северный, ул. Зеленая, 31, кв. 4
:ЗУ11	Земли населенных пунктов	Блокированная жилая застройка	855	Краснодарский край, Курганинский район, п. Северный, ул. Зеленая, 39, кв. 1
:ЗУ12	Земли населенных пунктов	Блокированная жилая застройка	388	Краснодарский край, Курганинский район, п. Северный, ул. Зеленая, 39, кв. 2
:ЗУ13	Земли населенных	Блокированная жилая застройка	346	Краснодарский край, Курганинский район,

Условный номер образуемого ЗУ	Категория земли	Вид разрешенного использования	Площадь, кв.м	Адрес
	пунктов			п. Северный, ул. Зеленая, 39, кв. 4
:ЗУ14	Земли населенных пунктов	Блокированная жилая застройка	341	Курганинский район, п. Северный, ул. Зеленая, 39, кв. 5
:ЗУ15	Земли населенных пунктов	Блокированная жилая застройка	796	Курганинский район, п. Северный, ул. Зеленая, 39, кв. 6,7
:ЗУ16	Земли населенных пунктов	Блокированная жилая застройка	574	Курганинский район, п. Северный, ул. Зеленая, 41, кв. 2
:ЗУ17	Земли населенных пунктов	Малоэтажная многоквартирная жилая застройка	1796	Курганинский район, п. Северный, ул. ул. Зеленая, 43
:ЗУ18	Земли населенных пунктов	Малоэтажная многоквартирная жилая застройка	2331	Курганинский район, п. Северный, ул. Зеленая, 45
:ЗУ19	Земли населенных пунктов	Блокированная жилая застройка	409	Курганинский район, п. Северный, ул. ул. Зеленая, 47, кв. 4
:ЗУ20	Земли населенных пунктов	Малоэтажная многоквартирная жилая застройка	2511	Курганинский район, п. Северный, ул. Зеленая, 49
:ЗУ21	Земли населенных пунктов	Малоэтажная многоквартирная жилая застройка	2686	Курганинский район, п. Северный, ул. Зеленая, 51
:ЗУ22	Земли населенных пунктов	Блокированная жилая застройка	559	Курганинский район, п. Северный, ул. Зеленая, 4, кв. 1
:ЗУ23	Земли населенных пунктов	Малоэтажная многоквартирная жилая застройка	2053	Курганинский район, п. Северный, ул. ул. Зеленая, 6
:ЗУ24	Земли населенных пунктов	Блокированная жилая застройка	1187	Курганинский район, п. Северный, ул. Зеленая, 8, кв. 1
:ЗУ25	Земли населенных пунктов	Малоэтажная многоквартирная жилая застройка	2150	Курганинский район, п. Северный, ул. Зеленая, 10
:ЗУ26	Земли населенных пунктов	Блокированная жилая застройка	1090	Курганинский район, п. Северный, ул. Зеленая, 12, кв. 3
:ЗУ27	Земли населенных пунктов	Блокированная жилая застройка	721	Курганинский район, п. Северный, ул. Зеленая, 12, кв. 2
:ЗУ28	Земли населенных пунктов	Блокированная жилая застройка	2156	Курганинский район, п. Северный, ул. Зеленая, 14, кв. 1
:ЗУ29	Земли населенных пунктов	Малоэтажная многоквартирная жилая застройка	1783	Курганинский район, п. Северный, ул. Зеленая, 16
:ЗУ30	Земли населенных пунктов	Блокированная жилая застройка	1311	Курганинский район, п. Северный, ул. Зеленая, 24, кв. 1, 2

Условный номер образуемого ЗУ	Категория земли	Вид разрешенного использования	Площадь, кв.м	Адрес
:ЗУ31	Земли населенных пунктов	Блокированная жилая застройка	765	Курганинский район, п. Северный, ул. Зеленая, 24, кв. 4
:ЗУ32	Земли населенных пунктов	Ведение огородничества	263	Курганинский район, п. Северный, ул. Зеленая, 24
:ЗУ33	Земли населенных пунктов	Малоэтажная многоквартирная жилая застройка	1908	Курганинский район, п. Северный, ул. Зеленая, 26
:ЗУ34	Земли населенных пунктов	Малоэтажная многоквартирная жилая застройка	1518	Курганинский район, п. Северный, ул. Зеленая, 28
:ЗУ35	Земли населенных пунктов	Блокированная жилая застройка	569	Курганинский район, п. Северный, ул. Школьная, 13, кв. 3,4
:ЗУ36	Земли населенных пунктов	Блокированная жилая застройка	392	Курганинский район, п. Северный, ул. Школьная, 13, кв. 1
:ЗУ37	Земли населенных пунктов	Блокированная жилая застройка	382	Курганинский район, п. Северный, ул. Школьная, 22, кв. 1
:ЗУ38	Земли населенных пунктов	Блокированная жилая застройка	352	Курганинский район, п. Северный, ул. Школьная, 22, кв. 2
:ЗУ39	Земли населенных пунктов	Блокированная жилая застройка	731	Курганинский район, п. Северный, ул. Школьная, 20, кв. 4
:ЗУ40	Земли населенных пунктов	Блокированная жилая застройка	322	Курганинский район, п. Северный, ул. Школьная, 20, кв. 2
:ЗУ41	Земли населенных пунктов	Блокированная жилая застройка	415	Курганинский район, п. Северный, ул. Школьная, 20, кв. 1
:ЗУ42	Земли населенных пунктов	Малоэтажная многоквартирная жилая застройка	1899	Курганинский район, п. Северный
:ЗУ43	Земли населенных пунктов	Блокированная жилая застройка	374	Курганинский район, п. Северный, пер. Новый, 1, кв.1
:ЗУ44	Земли населенных пунктов	Блокированная жилая застройка	319	Курганинский район, п. Северный, пер. Новый, 1, кв.3
:ЗУ45	Земли населенных пунктов	Блокированная жилая застройка	357	Курганинский район, п. Северный, пер. Новый, 1, кв.4
:ЗУ46	Земли населенных пунктов	Блокированная жилая застройка	387	Курганинский район, п. Северный, пер. Новый, 3, кв.4
:ЗУ47	Земли населенных пунктов	Блокированная жилая застройка	387	Курганинский район, п. Северный, пер. Новый, 3, кв.3
:ЗУ48	Земли населенных	Ведение огородничества	279	Курганинский район, п. Северный,

Условный номер образуемого ЗУ	Категория земли	Вид разрешенного использования	Площадь, кв.м	Адрес
	пунктов			пер. Новый, 3
:ЗУ49	Земли населенных пунктов	Малоэтажная многоквартирная жилая застройка	3050	Курганинский район, п. Северный, ул. Победы, 7
:ЗУ50	Земли населенных пунктов	Блокированная жилая застройка	656	Курганинский район, п. Северный, ул. Победы, 9, кв. 2
:ЗУ51	Земли населенных пунктов	Блокированная жилая застройка	411	Курганинский район, п. Северный, ул. Победы, 9, кв. 1
:ЗУ52	Земли населенных пунктов	Блокированная жилая застройка	681	Курганинский район, п. Северный, ул. Победы, 11, кв. 1
:ЗУ53	Земли населенных пунктов	Блокированная жилая застройка	531	Курганинский район, п. Северный, ул. Победы, 11, кв. 2
:ЗУ54	Земли населенных пунктов	Блокированная жилая застройка	579	Курганинский район, п. Северный, ул. Победы, 11, кв. 4
:ЗУ55	Земли населенных пунктов	Малоэтажная многоквартирная жилая застройка	2586	Курганинский район, п. Северный, ул. Победы, 17
:ЗУ56	Земли населенных пунктов	Малоэтажная многоквартирная жилая застройка	2523	Курганинский район, п. Северный, ул. Победы, 25
:ЗУ57	Земли населенных пунктов	Блокированная жилая застройка	667	Курганинский район, п. Северный, ул. Школьная, 7, кв. 2
:ЗУ58	Земли населенных пунктов	Малоэтажная многоквартирная жилая застройка	2026	Курганинский район, п. Северный, ул. Победы, 2
:ЗУ59	Земли населенных пунктов	Малоэтажная многоквартирная жилая застройка	977	Курганинский район, п. Северный, ул. Победы, 8
:ЗУ60	Земли населенных пунктов	Малоэтажная многоквартирная жилая застройка	1260	Курганинский район, п. Северный, ул. Победы, 14
:ЗУ61	Земли населенных пунктов	Блокированная жилая застройка	750	Курганинский район, п. Северный, ул. Победы, 14, кв. 2
:ЗУ62	Земли населенных пунктов	Малоэтажная многоквартирная жилая застройка	2055	Курганинский район, п. Северный, ул. Победы, 18
:ЗУ63	Земли населенных пунктов	Блокированная жилая застройка	527	Курганинский район, п. Северный, ул. Победы, 20, кв. 1
:ЗУ64	Земли населенных пунктов	Блокированная жилая застройка	462	Курганинский район, п. Северный, ул. Победы, 20, кв. 2
:ЗУ65	Земли населенных пунктов	Блокированная жилая застройка	460	Курганинский район, п. Северный, ул. Победы, 20, кв. 4
:ЗУ66	Земли	Блокированная	506	Курганинский район,

Условный номер образуемого ЗУ	Категория земли	Вид разрешенного использования	Площадь, кв.м	Адрес
	населенных пунктов	жилая застройка		п. Северный, ул. Победы, 26, кв. 2
:ЗУ67	Земли населенных пунктов	Блокированная жилая застройка	620	Курганинский район, п. Северный, ул. Победы, 26, кв. 3
:ЗУ68	Земли населенных пунктов	Малоэтажная многоквартирная жилая застройка	2593	Курганинский район, п. Северный, ул. Победы, 30
:ЗУ69	Земли населенных пунктов	Малоэтажная многоквартирная жилая застройка	2964	Курганинский район, п. Северный, ул. Победы, 32
:ЗУ70	Земли населенных пунктов	Блокированная жилая застройка	1127	Курганинский район, п. Северный, ул. Победы, 34, кв. 1
:ЗУ71	Земли населенных пунктов	Блокированная жилая застройка	617	Курганинский район, п. Северный, ул. Победы, 34, кв. 2
:ЗУ72	Земли населенных пунктов	Малоэтажная многоквартирная жилая застройка	1303	Курганинский район, п. Северный, ул. Школьная, 14
:ЗУ73	Земли населенных пунктов	Малоэтажная многоквартирная жилая застройка	7214	Курганинский район, п. Северный, ул. Школьная, 4
:ЗУ74	Земли населенных пунктов	Блокированная жилая застройка	519	Курганинский район, п. Северный, ул. Школьная, 9
:ЗУ75	Земли населенных пунктов	Бытовое обслуживание	3876	Краснодарский край, Курганинский район, п. Северный, ул. Набережная
:ЗУ76	Земли населенных пунктов	Для индивидуального жилищного строительства	1261	Краснодарский край, Курганинский район, п. Северный, ул. Набережная
:ЗУ77	Земли населенных пунктов	Для индивидуального жилищного строительства	885	Краснодарский край, Курганинский район, п. Северный, ул. Набережная
:ЗУ78	Земли населенных пунктов	Для индивидуального жилищного строительства	908	Краснодарский край, Курганинский район, п. Северный, ул. Набережная
:ЗУ79	Земли населенных пунктов	Для индивидуального жилищного строительства	1105	Краснодарский край, Курганинский район, п. Северный, ул. Набережная
:ЗУ80	Земли населенных пунктов	Для индивидуального жилищного строительства	1060	Краснодарский край, Курганинский район, п. Северный, ул. Набережная
:ЗУ81	Земли населенных пунктов	Для индивидуального жилищного	1081	Краснодарский край, Курганинский район, п. Северный,

Условный номер образуемого ЗУ	Категория земли	Вид разрешенного использования	Площадь, кв.м	Адрес
		строительства		ул. Набережная
:ЗУ82	Земли населенных пунктов	Для ведения личного подсобного хозяйства	1998	Краснодарский край, Курганинский район, п. Северный, ул. Набережная
:ЗУ83	Земли населенных пунктов	Для ведения личного подсобного хозяйства	1132	Краснодарский край, Курганинский район, п. Северный
:ЗУ84	Земли населенных пунктов	Для ведения личного подсобного хозяйства	1158	Краснодарский край, Курганинский район, п. Северный
:ЗУ85	Земли населенных пунктов	Для ведения личного подсобного хозяйства	1149	Краснодарский край, Курганинский район, п. Северный
:ЗУ86	Земли населенных пунктов	Для ведения личного подсобного хозяйства	1153	Краснодарский край, Курганинский район, п. Северный
:ЗУ87	Земли населенных пунктов	Ведение огородничества	1321	Краснодарский край, Курганинский район, п. Северный
:ЗУ88	Земли населенных пунктов	Ведение огородничества	984	Краснодарский край, Курганинский район, п. Северный
:ЗУ89	Земли населенных пунктов	Ведение огородничества	1341	Краснодарский край, Курганинский район, п. Северный
:ЗУ90	Земли населенных пунктов	Ведение огородничества	1230	Краснодарский край, Курганинский район, п. Северный
:ЗУ91	Земли населенных пунктов	Ведение огородничества	1335	Краснодарский край, Курганинский район, п. Северный
:ЗУ92	Земли населенных пунктов	Ведение огородничества	1581	Краснодарский край, Курганинский район, п. Северный
:ЗУ93	Земли населенных пунктов	Для индивидуального жилищного строительства	2168	Краснодарский край, Курганинский район, п. Северный, ул. Набережная
:ЗУ94	Земли населенных пунктов	Для индивидуального жилищного строительства	2343	Краснодарский край, Курганинский район, п. Северный, ул. Набережная
:ЗУ95	Земли населенных пунктов	Для индивидуального жилищного строительства	1937	Краснодарский край, Курганинский район, п. Северный, ул. Набережная
:ЗУ96	Земли населенных	Для индивидуального	2131	Краснодарский край, Курганинский район,

Условный номер образуемого ЗУ	Категория земли	Вид разрешенного использования	Площадь, кв.м	Адрес
	пунктов	жилищного строительства		п. Северный, ул. Набережная
:ЗУ97	Земли населенных пунктов	Для индивидуального жилищного строительства	2490	Краснодарский край, Курганинский район, п. Северный, ул. Набережная
:ЗУ98	Земли населенных пунктов	Блокированная жилая застройка	1412	Краснодарский край, Курганинский район, п. Северный, ул. Набережная
:ЗУ99	Земли населенных пунктов	Блокированная жилая застройка	1386	Краснодарский край, Курганинский район, п. Северный, ул. Набережная
:ЗУ100	Земли населенных пунктов	Блокированная жилая застройка	1400	Краснодарский край, Курганинский район, п. Северный, ул. Набережная
:ЗУ101	Земли населенных пунктов	Блокированная жилая застройка	1400	Краснодарский край, Курганинский район, п. Северный, ул. Набережная
:ЗУ102	Земли населенных пунктов	Блокированная жилая застройка	1355	Краснодарский край, Курганинский район, п. Северный, ул. Набережная
:ЗУ103	Земли населенных пунктов	Блокированная жилая застройка	1381	Краснодарский край, Курганинский район, п. Северный, ул. Набережная
:ЗУ104	Земли населенных пунктов	Для индивидуального жилищного строительства	1763	Краснодарский край, Курганинский район, п. Северный, ул. Луговая, 2
:ЗУ105	Земли населенных пунктов	Для индивидуального жилищного строительства	1870	край Краснодарский, р-н Курганинский, п. Северный, ул. Зеленая, 59
:ЗУ106	Земли населенных пунктов	Блокированная жилая застройка	2312	край Краснодарский, р-н Курганинский, п. Северный, ул. Зеленая, 33
:ЗУ107	Земли населенных пунктов	Блокированная жилая застройка	2293	край Краснодарский, р-н Курганинский, п. Северный, ул. Зеленая, 35
:ЗУ108	Земли населенных пунктов	Ведение огородничества	1582	край Краснодарский, р-н Курганинский, п. Северный
:ЗУ109	Земли населенных пунктов	Ведение огородничества	977	край Краснодарский, р-н Курганинский, п. Северный
:ЗУ110	Земли населенных пунктов	Ведение огородничества	1018	край Краснодарский, р-н Курганинский, п. Северный

Условный номер образуемого ЗУ	Категория земли	Вид разрешенного использования	Площадь, кв.м	Адрес
:ЗУ111	Земли населенных пунктов	Ведение огородничества	1062	край Краснодарский, р-н Курганинский, п. Северный
:ЗУ112	Земли населенных пунктов	Ведение огородничества	967	край Краснодарский, р-н Курганинский, п. Северный
:ЗУ113	Земли населенных пунктов	Ведение огородничества	1054	край Краснодарский, р-н Курганинский, п. Северный
:ЗУ114	Земли населенных пунктов	Ведение огородничества	1023	край Краснодарский, р-н Курганинский, п. Северный
:ЗУ115	Земли населенных пунктов	Ведение огородничества	1047	край Краснодарский, р-н Курганинский, п. Северный
:ЗУ116	Земли населенных пунктов	Ведение огородничества	877	край Краснодарский, р-н Курганинский, п. Северный
:ЗУ117	Земли населенных пунктов	Ведение огородничества	1074	край Краснодарский, р-н Курганинский, п. Северный
:ЗУ118	Земли населенных пунктов	Ведение огородничества	952	край Краснодарский, р-н Курганинский, п. Северный
:ЗУ119	Земли населенных пунктов	Ведение огородничества	948	край Краснодарский, р-н Курганинский, п. Северный
:ЗУ120	Земли населенных пунктов	Ведение огородничества	1000	край Краснодарский, р-н Курганинский, п. Северный
:ЗУ121	Земли населенных пунктов	Для индивидуального жилищного строительства	778	край Краснодарский, р-н Курганинский, п. Северный, ул. Зеленая
:ЗУ122	Земли населенных пунктов	Для индивидуального жилищного строительства	784	край Краснодарский, р-н Курганинский, п. Северный, ул. Зеленая
:ЗУ123	Земли населенных пунктов	Для индивидуального жилищного строительства	778	край Краснодарский, р-н Курганинский, п. Северный, ул. Зеленая
:ЗУ124	Земли населенных пунктов	Для индивидуального жилищного строительства	795	край Краснодарский, р-н Курганинский, п. Северный, ул. Зеленая
:ЗУ125	Земли населенных пунктов	Для индивидуального жилищного строительства	786	край Краснодарский, р-н Курганинский, п. Северный, ул. Зеленая
:ЗУ126	Земли населенных пунктов	Для индивидуального жилищного	824	край Краснодарский, р-н Курганинский, п. Северный, ул. Зеленая

Условный номер образуемого ЗУ	Категория земли	Вид разрешенного использования	Площадь, кв.м	Адрес
		строительства		
:ЗУ127	Земли населенных пунктов	Для индивидуального жилищного строительства	1179	край Краснодарский, р-н Курганинский, п. Северный
:ЗУ128	Земли населенных пунктов	Для индивидуального жилищного строительства	1073	край Краснодарский, р-н Курганинский, п. Северный
:ЗУ129	Земли населенных пунктов	Для индивидуального жилищного строительства	1143	край Краснодарский, р-н Курганинский, п. Северный
:ЗУ130	Земли населенных пунктов	Для индивидуального жилищного строительства	1024	край Краснодарский, р-н Курганинский, п. Северный
:ЗУ131	Земли населенных пунктов	Для индивидуального жилищного строительства	1017	край Краснодарский, р-н Курганинский, п. Северный
:ЗУ132	Земли населенных пунктов	Для индивидуального жилищного строительства	1009	край Краснодарский, р-н Курганинский, п. Северный
:ЗУ133	Земли населенных пунктов	Для индивидуального жилищного строительства	999	край Краснодарский, р-н Курганинский, п. Северный
:ЗУ134	Земли населенных пунктов	Для индивидуального жилищного строительства	990	край Краснодарский, р-н Курганинский, п. Северный
:ЗУ135	Земли населенных пунктов	Для индивидуального жилищного строительства	983	край Краснодарский, р-н Курганинский, п. Северный
:ЗУ136	Земли населенных пунктов	Ведение огородничества	1043	край Краснодарский, р-н Курганинский, п. Северный
:ЗУ137	Земли населенных пунктов	Ведение огородничества	1047	край Краснодарский, р-н Курганинский, п. Северный
:ЗУ138	Земли населенных пунктов	Ведение огородничества	895	край Краснодарский, р-н Курганинский, п. Северный
:ЗУ139	Земли населенных пунктов	Ведение огородничества	873	край Краснодарский, р-н Курганинский, п. Северный
:ЗУ140	Земли населенных пунктов	Ведение огородничества	846	край Краснодарский, р-н Курганинский, п. Северный
:ЗУ141	Земли	Магазин	1021	край Краснодарский, р-н

Условный номер образуемого ЗУ	Категория земли	Вид разрешенного использования	Площадь, кв.м	Адрес
	населенных пунктов			Курганинский, п. Северный, ул. Победы
:ЗУ142	Земли населенных пунктов	Амбулаторно-поликлиническое обслуживание	346	край Краснодарский, р-н Курганинский, п. Северный, ул. Победы
:ЗУ143	Земли населенных пунктов	Для индивидуального жилищного строительства	1140	край Краснодарский, р-н Курганинский, п. Северный, ул. Зеленая
:ЗУ144	Земли населенных пунктов	Для индивидуального жилищного строительства	1171	край Краснодарский, р-н Курганинский, п. Северный, ул. Зеленая
:ЗУ145	Земли населенных пунктов	Для индивидуального жилищного строительства	1193	край Краснодарский, р-н Курганинский, п. Северный
:ЗУ146	Земли населенных пунктов	Ведение огородничества	1072	край Краснодарский, р-н Курганинский, п. Северный
:ЗУ147	Земли населенных пунктов	Ведение огородничества	1202	край Краснодарский, р-н Курганинский, п. Северный
:ЗУ148	Земли населенных пунктов	Ведение огородничества	1190	край Краснодарский, р-н Курганинский, п. Северный
:ЗУ149	Земли населенных пунктов	Ведение огородничества	1259	край Краснодарский, р-н Курганинский, п. Северный
:ЗУ150	Земли населенных пунктов	Ведение огородничества	1205	край Краснодарский, р-н Курганинский, п. Северный
:ЗУ151	Земли населенных пунктов	Ведение огородничества	1253	край Краснодарский, р-н Курганинский, п. Северный
:ЗУ152	Земли населенных пунктов	Ведение огородничества	941	край Краснодарский, р-н Курганинский, п. Северный
:ЗУ153	Земли населенных пунктов	Ведение огородничества	993	край Краснодарский, р-н Курганинский, п. Северный
:ЗУ154	Земли населенных пунктов	Ведение огородничества	697	край Краснодарский, р-н Курганинский, п. Северный
:ЗУ155	Земли населенных пунктов	Ведение огородничества	890	край Краснодарский, р-н Курганинский, п. Северный
:ЗУ156	Земли населенных пунктов	Для ведения личного подсобного хозяйства	2500	край Краснодарский, р-н Курганинский, п. Северный
:ЗУ157	Земли населенных	Отдых (рекреация)	21903	край Краснодарский, р-н Курганинский, п.

Условный номер образуемого ЗУ	Категория земли	Вид разрешенного использования	Площадь, кв.м	Адрес
	пунктов			Северный
:ЗУ158	Земли населенных пунктов	Ведение огородничества	1240	край Краснодарский, р-н Курганинский, п. Северный
:ЗУ159	Земли населенных пунктов	Ведение огородничества	1149	край Краснодарский, р-н Курганинский, п. Северный
:ЗУ160	Земли населенных пунктов	Ведение огородничества	1286	край Краснодарский, р-н Курганинский, п. Северный
:ЗУ161	Земли населенных пунктов	Для ведения личного подсобного хозяйства	2331	край Краснодарский, р-н Курганинский, п. Северный, ул. Победы
:ЗУ162	Земли населенных пунктов	Ведение огородничества	1212	край Краснодарский, р-н Курганинский, п. Северный
:ЗУ163	Земли населенных пунктов	Ведение огородничества	1010	край Краснодарский, р-н Курганинский, п. Северный
:ЗУ164	Земли населенных пунктов	Ведение огородничества	668	край Краснодарский, р-н Курганинский, п. Северный
:ЗУ165	Земли населенных пунктов	Ведение огородничества	701	край Краснодарский, р-н Курганинский, п. Северный
:ЗУ166	Земли населенных пунктов	Ведение огородничества	2127	край Краснодарский, р-н Курганинский, п. Северный
:ЗУ167	Земли населенных пунктов	Для ведения личного подсобного хозяйства	1737	край Краснодарский, р-н Курганинский, п. Северный
:ЗУ168	Земли населенных пунктов	Для ведения личного подсобного хозяйства	1420	край Краснодарский, р-н Курганинский, п. Северный
:ЗУ169	Земли населенных пунктов	Для ведения личного подсобного хозяйства	1657	край Краснодарский, р-н Курганинский, п. Северный
:ЗУ170	Земли населенных пунктов	Для ведения личного подсобного хозяйства	1831	край Краснодарский, р-н Курганинский, п. Северный
:ЗУ171	Земли населенных пунктов	Для ведения личного подсобного хозяйства	1416	край Краснодарский, р-н Курганинский, п. Северный
:ЗУ172	Земли населенных пунктов	Для ведения личного подсобного хозяйства	1498	край Краснодарский, р-н Курганинский, п. Северный

Условный номер образуемого ЗУ	Категория земли	Вид разрешенного использования	Площадь, кв.м	Адрес
:ЗУ173	Земли населенных пунктов	Для ведения личного подсобного хозяйства	1486	край Краснодарский, р-н Курганинский, п. Северный
:ЗУ174	Земли населенных пунктов	Для ведения личного подсобного хозяйства	1549	край Краснодарский, р-н Курганинский, п. Северный
:ЗУ175	Земли населенных пунктов	Для ведения личного подсобного хозяйства	1509	край Краснодарский, р-н Курганинский, п. Северный
:ЗУ176	Земли населенных пунктов	Для ведения личного подсобного хозяйства	1358	край Краснодарский, р-н Курганинский, п. Северный
:ЗУ177	Земли населенных пунктов	Для ведения личного подсобного хозяйства	1625	край Краснодарский, р-н Курганинский, п. Северный
:ЗУ178	Земли населённых пунктов	Для ведения личного подсобного хозяйства	1417	край Краснодарский, р-н Курганинский, п. Северный
:ЗУ179	Земли населённых пунктов	Для ведения личного подсобного хозяйства	1417	край Краснодарский, р-н Курганинский, п. Северный
:ЗУ180	Земли населенных пунктов	Для ведения личного подсобного хозяйства	1431	край Краснодарский, р-н Курганинский, п. Северный
:ЗУ181	Земли населенных пунктов	Для ведения личного подсобного хозяйства	1463	край Краснодарский, р-н Курганинский, п. Северный
:ЗУ182	Земли населенных пунктов	Для ведения личного подсобного хозяйства	1569	край Краснодарский, р-н Курганинский, п. Северный
:ЗУ183	Земли населенных пунктов	Для ведения личного подсобного хозяйства	1597	край Краснодарский, р-н Курганинский, п. Северный
:ЗУ184	Земли населенных пунктов	Для ведения личного подсобного хозяйства	1661	край Краснодарский, р-н Курганинский, п. Северный

6. Целевое назначение лесов, вид (виды) разрешенного использования лесного участка, количественные и качественные характеристики лесного участка, сведения о нахождении лесного участка в границах особо защитных участков лесов

Образование или изменение лесных участков настоящим проектом не предусмотрено.

7. Каталоги координат образуемых земельных участков

Система координат МСК-23, зона 2

:ЗУ1		
№ точек	X, м	Y, м
1	487926.61	2263452.11
2	487921.89	2263471.98
3	487890.36	2263465.10
4	487884.66	2263463.89
5	487882.91	2263463.54
6	487872.72	2263461.63
7	487865.22	2263459.73
8	487869.37	2263439.99
9	487888.57	2263443.87
10	487905.55	2263447.35
11	487907.17	2263447.69
12	487918.16	2263450.09
1	487926.61	2263452.11
Площадь: 1194 кв.м		

:ЗУ2		
№ точек	X, м	Y, м
1	487905.94	2263549.79
2	487901.54	2263570.16
3	487891.94	2263567.70
4	487881.70	2263565.72
5	487869.57	2263563.04
6	487842.19	2263557.14
7	487842.24	2263557.01
8	487843.92	2263545.07
9	487847.60	2263545.58
10	487847.67	2263545.22
11	487848.94	2263538.67
12	487849.04	2263538.15
13	487849.27	2263536.94
14	487860.49	2263539.90
15	487905.55	2263549.36
1	487905.94	2263549.79

:ЗУ2		
№ точек	X, м	Y, м
Площадь: 1249 кв.м		

:ЗУ3		
№ точек	X, м	Y, м
1	487877.50	2263586.86
2	487874.36	2263594.64
3	487874.00	2263596.66
4	487871.49	2263610.82
5	487871.33	2263613.63
6	487869.52	2263622.09
7	487869.19	2263624.04
8	487868.06	2263629.62
9	487850.07	2263626.12
10	487855.76	2263599.43
11	487854.24	2263599.26
12	487855.90	2263593.15
13	487856.45	2263593.08
14	487858.50	2263584.86
15	487873.18	2263585.56
1	487877.50	2263586.86
Площадь: 788 кв.м		

:ЗУ4		
№ точек	X, м	Y, м
1	487858.50	2263584.86
2	487856.45	2263593.08
3	487855.90	2263593.15
4	487854.24	2263599.26
5	487855.76	2263599.43
6	487850.07	2263626.12
7	487832.17	2263622.53
8	487833.48	2263615.59
9	487835.33	2263606.93
10	487837.17	2263596.91
11	487839.86	2263581.00
1	487858.50	2263584.86
Площадь: 775 кв.м		

:ЗУ5		
№ точек	X, м	Y, м
1	487893.93	2262823.96
2	487891.82	2262843.42
3	487890.67	2262844.87
4	487884.52	2262843.27

:ЗУ5		
№ точки	X, м	Y, м
5	487884.91	2262842.34
6	487880.62	2262841.35
7	487880.32	2262842.30
8	487864.61	2262839.42
9	487857.04	2262839.01
10	487846.35	2262836.94
11	487850.44	2262814.12
1	487893.93	2262823.96
Площадь: 976 кв.м		

:ЗУ6		
№ точки	X, м	Y, м
1	487889.17	2262853.23
2	487886.20	2262875.30
3	487861.06	2262872.63
4	487840.76	2262868.90
5	487843.97	2262847.51
6	487855.40	2262848.81
7	487863.03	2262848.89
8	487868.89	2262850.27
9	487869.01	2262854.57
10	487874.17	2262855.29
11	487876.67	2262854.82
12	487877.99	2262851.52
1	487889.17	2262853.23
Площадь: 1001 кв.м		

:ЗУ7		
№ точки	X, м	Y, м
1	487851.91	2262965.10
2	487849.33	2262978.04
3	487849.06	2262979.01
4	487839.02	2262976.90
5	487840.87	2262963.43
6	487840.95	2262963.07
7	487847.47	2262964.25
1	487851.91	2262965.10
8	487848.25	2262981.90
9	487848.14	2262982.29
10	487847.56	2262986.71
11	487838.14	2262984.46
12	487837.02	2262983.89
13	487837.68	2262980.73

:ЗУ7		
№ точки	X, м	Y, м
14	487838.47	2262980.87
15	487838.61	2262979.88
8	487848.25	2262981.90
16	487892.41	2262980.86
17	487891.06	2262987.23
18	487898.55	2262988.77
19	487896.82	2262997.17
20	487889.74	2262995.35
21	487875.44	2262993.38
22	487852.29	2262987.84
23	487852.95	2262983.02
24	487853.57	2262978.53
25	487871.60	2262980.72
26	487871.90	2262977.47
27	487872.87	2262977.56
28	487879.84	2262978.74
16	487892.41	2262980.86
Площадь: 756 кв.м		

:ЗУ8		
№ точки	X, м	Y, м
1	487894.04	2262972.80
2	487892.41	2262980.86
3	487879.84	2262978.74
4	487872.87	2262977.56
5	487871.90	2262977.47
6	487871.60	2262980.72
7	487853.57	2262978.53
8	487852.95	2262983.02
9	487852.29	2262987.84
10	487847.56	2262986.71
11	487848.14	2262982.29
12	487848.25	2262981.90
13	487849.06	2262979.01
14	487849.33	2262978.04
15	487851.91	2262965.10
16	487855.67	2262965.82
17	487893.72	2262972.71
1	487894.04	2262972.80
Площадь: 493 кв.м		

:ЗУ9		
№ точки	X, м	Y, м

:3У9		
№ точки	X, м	Y, м
1	487832.69	2263062.06
2	487830.50	2263075.10
3	487820.86	2263073.32
4	487823.34	2263060.13
5	487824.52	2263060.35
6	487828.82	2263061.41
1	487832.69	2263062.06
7	487866.95	2263083.54
8	487866.91	2263083.85
9	487865.77	2263090.41
10	487865.42	2263093.11
11	487859.03	2263092.01
12	487831.72	2263087.24
13	487828.15	2263086.45
14	487829.37	2263081.79
15	487828.32	2263080.91
16	487821.74	2263079.54
17	487819.57	2263080.20
18	487820.38	2263075.89
19	487830.02	2263077.70
20	487835.10	2263078.49
21	487835.30	2263077.57
22	487837.80	2263078.12
23	487838.44	2263075.20
24	487849.31	2263077.70
25	487849.25	2263079.68
26	487859.81	2263082.21
7	487866.95	2263083.54
Площадь: 564 кв.м		

:3У10		
№ точки	X, м	Y, м
1	487870.90	2263071.15
2	487871.20	2263072.30
3	487869.30	2263079.71
4	487868.55	2263083.83
5	487866.95	2263083.54
6	487859.81	2263082.21
7	487849.25	2263079.68
8	487849.31	2263077.70
9	487838.44	2263075.20
10	487837.80	2263078.12
11	487835.30	2263077.57
12	487835.10	2263078.49

:ЗУ10		
№ точки	X, м	Y, м
13	487830.02	2263077.70
14	487830.50	2263075.10
15	487832.69	2263062.06
16	487837.09	2263062.80
17	487848.15	2263065.68
18	487870.66	2263071.10
1	487870.90	2263071.15
Площадь: 518 кв.м		

:ЗУ11		
№ точки	X, м	Y, м
1	487803.10	2263216.45
2	487802.37	2263220.04
3	487801.56	2263224.99
4	487800.24	2263234.03
5	487794.97	2263233.26
6	487788.69	2263231.95
7	487791.97	2263216.31
8	487793.48	2263214.71
1	487803.10	2263216.45
9	487846.55	2263214.79
10	487845.60	2263217.59
11	487844.66	2263217.42
12	487842.85	2263224.30
13	487841.97	2263230.00
14	487839.67	2263229.87
15	487839.35	2263233.18
16	487813.57	2263226.34
17	487815.22	2263216.77
18	487816.72	2263210.02
19	487818.25	2263203.13
20	487835.33	2263207.56
21	487836.59	2263207.97
22	487836.30	2263209.10
23	487836.14	2263209.69
24	487844.93	2263212.63
25	487844.37	2263214.10
9	487846.55	2263214.79
Площадь: 855 кв.м		

:ЗУ12		
№ точки	X, м	Y, м
1	487809.87	2263217.55

:ЗУ12		
№ точек	X, м	Y, м
2	487807.02	2263235.04
3	487800.24	2263234.03
4	487801.56	2263224.99
5	487802.37	2263220.04
6	487803.10	2263216.45
1	487809.87	2263217.55
7	487847.78	2263230.31
8	487846.92	2263235.19
9	487845.88	2263241.07
10	487811.88	2263233.55
11	487813.57	2263226.34
12	487839.35	2263233.18
13	487839.67	2263229.87
14	487841.97	2263230.00
7	487847.78	2263230.31
Площадь: 388 кв.м		

:ЗУ13		
№ точек	X, м	Y, м
1	487806.10	2263239.78
2	487805.25	2263244.27
3	487802.77	2263243.75
4	487793.37	2263242.50
5	487786.97	2263241.42
6	487787.77	2263237.04
7	487794.12	2263238.20
1	487806.10	2263239.78
8	487844.22	2263250.42
9	487843.78	2263255.98
10	487841.27	2263255.26
11	487838.74	2263255.00
12	487826.20	2263250.77
13	487808.44	2263245.60
14	487809.70	2263239.85
15	487823.84	2263242.45
16	487823.79	2263243.67
17	487826.80	2263244.16
18	487827.27	2263242.28
19	487834.85	2263244.15
8	487844.22	2263250.42
Площадь: 346 кв.м		

:ЗУ14

№ точки	X, м	Y, м
1	487802.77	2263243.75
2	487801.98	2263248.26
3	487792.61	2263246.89
4	487786.15	2263245.89
5	487786.97	2263241.42
6	487793.37	2263242.50
1	487802.77	2263243.75
7	487841.27	2263255.26
8	487840.16	2263258.46
9	487838.35	2263259.76
10	487837.75	2263261.68
11	487820.33	2263258.54
12	487811.50	2263256.33
13	487810.93	2263255.44
14	487808.28	2263254.84
15	487809.06	2263252.12
16	487808.44	2263245.60
17	487826.20	2263250.77
18	487838.74	2263255.00
7	487841.27	2263255.26
Площадь: 341 кв.м		

:ЗУ15		
№ точки	X, м	Y, м
1	487844.60	2263262.75
2	487843.07	2263268.71
3	487842.10	2263275.87
4	487830.99	2263272.93
5	487826.32	2263271.56
6	487822.27	2263270.41
7	487816.51	2263268.57
8	487808.75	2263267.23
9	487803.78	2263265.55
10	487801.04	2263264.99
11	487801.34	2263263.95
12	487799.31	2263263.69
13	487789.09	2263261.91
14	487783.15	2263260.26
15	487786.15	2263245.89
16	487792.61	2263246.89
17	487801.98	2263248.26
18	487809.06	2263252.12
19	487808.28	2263254.84
20	487810.93	2263255.44
21	487811.50	2263256.33

:ЗУ15		
№ точек	X, м	Y, м
22	487820.33	2263258.54
23	487837.75	2263261.68
1	487844.60	2263262.75
Площадь: 796 кв.м		

:ЗУ16		
№ точек	X, м	Y, м
1	487826.33	2263281.22
2	487826.22	2263281.90
3	487824.23	2263293.24
4	487812.52	2263291.01
5	487798.18	2263289.24
6	487778.21	2263285.18
7	487780.80	2263272.91
8	487781.74	2263273.11
9	487789.68	2263274.75
10	487798.65	2263276.29
11	487808.60	2263278.35
12	487811.48	2263278.89
1	487826.33	2263281.22
Площадь: 574 кв.м		

:ЗУ17		
№ точек	X, м	Y, м
1	487833.66	2263295.69
2	487830.73	2263308.04
3	487836.34	2263309.36
4	487835.18	2263314.37
5	487839.06	2263315.65
6	487837.46	2263322.08
7	487833.58	2263320.80
8	487825.09	2263319.16
9	487823.03	2263326.70
10	487800.16	2263320.79
11	487798.91	2263319.66
12	487795.58	2263318.97
13	487789.30	2263317.69
14	487784.20	2263316.77
15	487779.20	2263315.32
16	487775.12	2263314.37
17	487775.80	2263310.61
18	487773.02	2263309.03
19	487774.70	2263300.56
20	487777.66	2263287.58

:ЗУ17		
№ точки	X, м	Y, м
21	487778.21	2263285.18
22	487798.18	2263289.24
23	487812.52	2263291.01
24	487824.23	2263293.24
1	487833.66	2263295.69
Площадь: 1796 кв.м		

:ЗУ18		
№ точки	X, м	Y, м
1	487824.79	2263330.03
2	487823.81	2263338.57
3	487823.14	2263347.05
4	487823.15	2263351.16
5	487824.11	2263362.89
6	487823.04	2263373.97
7	487818.02	2263372.58
8	487812.70	2263371.56
9	487805.98	2263369.91
10	487800.59	2263369.00
11	487794.92	2263367.39
12	487796.12	2263362.83
13	487796.70	2263361.79
14	487790.96	2263361.06
15	487791.63	2263359.11
16	487790.01	2263359.01
17	487788.46	2263364.79
18	487785.51	2263364.15
19	487778.34	2263362.29
20	487769.06	2263360.24
21	487770.17	2263353.47
22	487772.46	2263339.97
23	487770.49	2263339.48
24	487774.52	2263316.30
25	487786.25	2263319.15
26	487791.21	2263320.04
27	487796.96	2263321.08
1	487824.79	2263330.03
Площадь: 2331 кв.м		

:ЗУ19		
№ точки	X, м	Y, м
1	487827.77	2263392.20
2	487827.12	2263397.27
3	487822.91	2263396.10

:3У19		
№ точки	X, м	Y, м
4	487816.87	2263394.88
5	487798.18	2263390.54
6	487790.94	2263389.07
7	487785.62	2263387.66
8	487784.74	2263393.11
9	487776.56	2263391.34
10	487772.53	2263390.81
11	487773.05	2263388.23
12	487774.99	2263378.24
13	487775.12	2263377.64
14	487778.60	2263378.39
15	487815.37	2263389.00
1	487827.77	2263392.20
Площадь: 409 кв.м		

:3У20		
№ точки	X, м	Y, м
1	487816.64	2263405.04
2	487816.73	2263406.52
3	487818.65	2263406.81
4	487818.15	2263411.09
5	487817.69	2263415.17
6	487816.63	2263416.23
7	487815.50	2263429.14
8	487814.32	2263430.06
9	487811.76	2263446.70
10	487782.89	2263441.74
11	487774.85	2263440.44
12	487753.31	2263436.51
13	487750.50	2263436.00
14	487753.90	2263417.80
15	487758.72	2263392.09
16	487762.00	2263392.80
17	487762.59	2263390.07
18	487780.75	2263394.01
19	487782.14	2263399.92
1	487816.64	2263405.04
Площадь: 2511 кв.м		

:3У21		
№ точки	X, м	Y, м
1	487811.76	2263446.70
2	487810.53	2263453.41
3	487803.77	2263478.87

:ЗУ21		
№ точки	X, м	Y, м
4	487801.66	2263492.36
5	487799.24	2263491.93
6	487771.76	2263487.18
7	487764.76	2263486.14
8	487745.82	2263483.01
9	487750.99	2263447.97
10	487752.88	2263438.60
11	487753.31	2263436.51
12	487774.85	2263440.44
13	487782.89	2263441.74
1	487811.76	2263446.70
Площадь: 2686 кв.м		

:ЗУ22		
№ точки	X, м	Y, м
1	487847.61	2262723.65
2	487844.64	2262742.19
3	487838.91	2262741.53
4	487830.03	2262740.12
5	487822.06	2262739.32
6	487820.33	2262737.10
7	487821.54	2262729.34
8	487816.37	2262728.65
9	487814.15	2262724.16
10	487814.32	2262721.12
11	487813.28	2262720.54
12	487813.63	2262717.30
13	487816.23	2262717.24
14	487823.70	2262718.24
15	487823.31	2262720.27
1	487847.61	2262723.65
Площадь: 559 кв.м		

:ЗУ23		
№ точки	X, м	Y, м
1	487842.06	2262760.95
2	487838.26	2262778.78
3	487837.10	2262786.23
4	487833.72	2262806.65
5	487824.97	2262805.25
6	487823.82	2262803.00
7	487797.85	2262796.15
8	487778.87	2262791.26
9	487783.36	2262772.75

:ЗУ23		
№ точки	X, м	Y, м
10	487785.87	2262762.78
11	487786.89	2262762.91
12	487804.48	2262765.04
13	487811.23	2262766.20
14	487813.75	2262756.83
15	487823.29	2262758.50
16	487823.44	2262757.87
17	487827.12	2262758.39
18	487835.52	2262759.54
19	487840.77	2262760.43
1	487842.06	2262760.95
Площадь: 2053 кв.м		

:ЗУ24		
№ точки	X, м	Y, м
1	487812.25	2262991.61
2	487812.47	2262993.61
3	487811.80	2262997.98
4	487812.94	2262999.72
5	487810.21	2263015.33
6	487805.98	2263014.60
7	487796.54	2263012.43
8	487782.93	2263009.56
9	487779.88	2263008.77
10	487776.45	2263008.28
11	487773.43	2263007.80
12	487773.91	2263003.60
13	487777.66	2262992.07
14	487781.49	2262983.20
1	487812.25	2262991.61
Площадь: 1187 кв.м		

:ЗУ25		
№ точки	X, м	Y, м
1	487812.25	2262991.61
2	487812.47	2262993.61
3	487811.80	2262997.98
4	487812.94	2262999.72
5	487810.21	2263015.33
6	487806.61	2263036.60
7	487805.04	2263045.26
8	487798.85	2263075.25
9	487797.33	2263084.15
10	487784.55	2263081.65

:ЗУ25		
№ точки	X, м	Y, м
11	487748.95	2263075.92
12	487750.10	2263070.34
13	487750.49	2263070.38
14	487752.63	2263070.59
15	487755.15	2263067.57
16	487756.37	2263061.69
17	487757.64	2263055.24
18	487753.88	2263054.50
19	487755.37	2263046.96
1	487759.23	2263047.72
Площадь: 2150 кв.м		

:ЗУ26		
№ точки	X, м	Y, м
1	487794.19	2263104.05
2	487791.50	2263118.66
3	487782.95	2263117.19
4	487783.80	2263114.18
5	487784.26	2263111.83
6	487786.16	2263102.38
7	487789.52	2263103.06
8	487793.68	2263103.60
1	487794.19	2263104.05
9	487790.95	2263121.61
10	487787.43	2263140.72
11	487747.64	2263132.68
12	487745.18	2263129.93
13	487746.66	2263118.77
14	487744.37	2263118.12
15	487745.89	2263110.28
16	487775.50	2263113.51
17	487775.06	2263115.44
18	487775.94	2263116.63
19	487775.74	2263119.00
9	487790.95	2263121.61
Площадь: 1090 кв.м		

:ЗУ27		
№ точки	X, м	Y, м
1	487786.16	2263102.38
2	487784.26	2263111.83
3	487783.80	2263114.18
4	487782.95	2263117.19

:ЗУ27		
№ точки	X, м	Y, м
5	487775.94	2263116.63
6	487775.06	2263115.44
7	487775.50	2263113.51
8	487745.89	2263110.28
9	487743.98	2263109.36
10	487743.89	2263107.11
11	487743.07	2263106.50
12	487742.66	2263103.88
13	487743.31	2263093.41
14	487781.32	2263101.41
1	487786.16	2263102.38
Площадь: 721 кв.м		

:ЗУ28		
№ точки	X, м	Y, м
1	487786.29	2263146.81
2	487781.26	2263172.90
3	487778.87	2263187.40
4	487778.77	2263187.38
5	487778.38	2263187.32
6	487774.57	2263186.78
7	487764.71	2263184.99
8	487744.61	2263180.61
9	487741.56	2263180.47
10	487741.62	2263179.22
11	487739.18	2263179.01
12	487727.42	2263177.53
13	487730.86	2263163.43
14	487733.51	2263151.41
15	487737.12	2263136.36
16	487739.54	2263135.90
17	487749.51	2263138.14
1	487786.29	2263146.81
Площадь: 2156 кв.м		

:ЗУ29		
№ точки	X, м	Y, м
1	487775.85	2263204.27
2	487775.25	2263210.07
3	487774.79	2263210.21
4	487774.22	2263212.93
5	487774.77	2263213.22
6	487773.70	2263222.12
7	487771.09	2263235.88

:ЗУ29		
№ точек	X, м	Y, м
8	487760.32	2263234.16
9	487748.30	2263231.55
10	487748.26	2263230.99
11	487745.98	2263230.40
12	487745.30	2263230.53
13	487737.40	2263229.27
14	487735.87	2263226.16
15	487714.30	2263222.16
16	487714.73	2263211.76
17	487719.82	2263206.95
18	487722.12	2263200.07
19	487725.32	2263188.17
20	487725.57	2263188.52
21	487742.23	2263194.46
22	487742.36	2263198.00
23	487745.10	2263198.56
24	487745.04	2263197.80
25	487754.72	2263200.10
26	487775.64	2263204.31
1	487775.85	2263204.27
Площадь: 1783 кв.м		

:ЗУ30		
№ точек	X, м	Y, м
1	487751.88	2263323.94
2	487746.59	2263350.12
3	487745.92	2263349.96
4	487738.16	2263348.08
5	487734.56	2263347.21
6	487730.99	2263346.92
7	487718.20	2263343.99
8	487707.63	2263342.59
9	487697.72	2263339.55
10	487705.51	2263313.87
1	487751.88	2263323.94
Площадь: 1311 кв.м		

:ЗУ31		
№ точек	X, м	Y, м
1	487734.56	2263347.21
2	487732.67	2263354.83
3	487731.59	2263359.20
4	487730.45	2263362.69
5	487726.65	2263379.43

:ЗУ31		
№ точек	X, м	Y, м
6	487726.56	2263379.84
7	487699.94	2263373.06
8	487703.69	2263357.36
9	487718.80	2263357.91
10	487719.35	2263354.00
11	487718.15	2263350.07
12	487706.09	2263346.83
13	487707.63	2263342.59
14	487718.20	2263343.99
15	487730.99	2263346.92
1	487734.56	2263347.21
Площадь: 765 кв.м		

:ЗУ32		
№ точек	X, м	Y, м
1	487707.63	2263342.59
2	487706.09	2263346.83
3	487718.15	2263350.07
4	487719.35	2263354.00
5	487718.80	2263357.91
6	487703.69	2263357.36
7	487697.09	2263355.51
8	487697.97	2263351.59
9	487695.83	2263351.11
10	487697.87	2263342.19
11	487697.72	2263339.55
1	487707.63	2263342.59
Площадь: 263 кв.м		

:ЗУ33		
№ точек	X, м	Y, м
1	487738.80	2263391.84
2	487731.73	2263421.81
3	487728.76	2263435.53
4	487718.60	2263432.93
5	487714.22	2263431.83
6	487708.74	2263430.45
7	487701.36	2263428.62
8	487688.84	2263425.52
9	487686.17	2263424.84
10	487687.28	2263418.96
11	487685.45	2263418.88
12	487686.11	2263414.53
13	487687.41	2263411.83

:ЗУ33		
№ точки	X, м	Y, м
14	487689.91	2263403.01
15	487691.71	2263403.33
16	487695.94	2263386.03
17	487707.28	2263387.33
18	487707.53	2263385.85
19	487723.93	2263388.18
20	487724.68	2263389.27
21	487725.45	2263389.05
22	487727.50	2263389.41
23	487729.43	2263388.84
24	487737.45	2263390.26
1	487738.80	2263391.84
Площадь: 1908 кв.м		

:ЗУ34		
№ точки	X, м	Y, м
1	487728.38	2263437.50
2	487722.15	2263470.42
3	487721.35	2263470.32
4	487706.11	2263466.53
5	487675.41	2263457.55
6	487677.24	2263449.68
7	487677.65	2263448.08
8	487679.72	2263448.71
9	487681.82	2263442.16
10	487683.36	2263436.57
11	487683.91	2263436.59
12	487684.65	2263434.30
13	487686.24	2263434.67
14	487687.22	2263430.81
15	487686.49	2263430.62
16	487686.82	2263428.52
17	487688.02	2263428.65
18	487688.75	2263426.51
19	487701.79	2263430.02
20	487714.46	2263433.49
1	487728.38	2263437.50
Площадь: 1518 кв.м		

:ЗУ35		
№ точки	X, м	Y, м
1	487721.34	2263474.66
2	487715.46	2263500.77
3	487694.25	2263493.50

:ЗУ35		
№ точек	X, м	Y, м
4	487694.94	2263490.05
5	487695.99	2263486.23
6	487697.32	2263482.38
7	487700.32	2263468.51
8	487714.97	2263472.89
1	487721.34	2263474.66
Площадь: 569 кв.м		

:ЗУ36		
№ точек	X, м	Y, м
1	487695.99	2263486.23
2	487694.94	2263490.05
3	487694.25	2263493.50
4	487681.61	2263489.15
5	487678.43	2263488.05
6	487675.21	2263487.06
7	487658.58	2263481.04
8	487659.12	2263479.62
9	487656.45	2263478.76
10	487656.11	2263478.03
11	487659.79	2263469.33
12	487662.77	2263470.23
13	487665.59	2263471.28
14	487675.44	2263474.79
15	487678.24	2263476.01
16	487679.42	2263476.50
17	487680.48	2263477.80
18	487683.80	2263481.41
19	487683.96	2263482.02
20	487686.54	2263482.89
1	487695.99	2263486.23
Площадь: 392 кв.м		

:ЗУ37		
№ точек	X, м	Y, м
1	487696.88	2263509.03
2	487695.74	2263512.31
3	487694.42	2263516.08
4	487694.33	2263516.35
5	487685.09	2263513.11
6	487681.43	2263512.15
7	487684.04	2263504.30
1	487696.88	2263509.03

:ЗУ37		
№ точки	X, м	Y, м
8	487683.54	2263526.00
9	487681.48	2263532.14
10	487679.77	2263536.34
11	487679.48	2263538.46
12	487675.38	2263550.45
13	487667.68	2263547.29
14	487668.85	2263541.42
15	487671.17	2263534.52
16	487674.83	2263523.76
17	487674.83	2263523.76
18	487677.49	2263524.36
19	487681.62	2263525.28
8	487683.54	2263526.00
Площадь: 382 кв.м		

:ЗУ38		
№ точки	X, м	Y, м
1	487694.33	2263516.35
2	487681.81	2263552.92
3	487675.38	2263550.45
4	487679.48	2263538.46
5	487679.77	2263536.34
6	487681.48	2263532.14
7	487683.54	2263526.00
8	487681.62	2263525.28
9	487677.49	2263524.36
10	487679.88	2263516.97
11	487681.43	2263512.15
12	487685.09	2263513.11
1	487694.33	2263516.35
Площадь: 352 кв.м		

:ЗУ39		
№ точки	X, м	Y, м
1	487681.23	2263503.26
2	487678.53	2263511.39
3	487674.83	2263523.76
4	487671.17	2263534.52
5	487668.85	2263541.42
6	487667.68	2263547.29
7	487664.21	2263559.20
8	487651.42	2263555.47
9	487655.50	2263542.45

:ЗУ39		
№ точки	X, м	Y, м
10	487659.85	2263530.01
11	487661.03	2263530.28
12	487662.35	2263525.94
13	487662.92	2263525.98
14	487665.22	2263519.05
15	487666.51	2263517.06
16	487667.45	2263514.32
17	487665.64	2263513.72
18	487666.21	2263512.07
19	487663.51	2263511.12
20	487666.36	2263502.51
21	487668.02	2263498.69
1	487681.23	2263503.26
Площадь: 731 кв.м		

:ЗУ40		
№ точки	X, м	Y, м
1	487662.82	2263495.89
2	487661.06	2263500.71
3	487658.09	2263509.23
4	487656.02	2263515.16
5	487650.55	2263532.82
6	487648.75	2263537.58
7	487647.99	2263539.54
8	487640.35	2263536.58
9	487651.10	2263508.32
10	487652.86	2263507.41
11	487655.75	2263498.90
12	487656.89	2263493.72
1	487662.82	2263495.89
Площадь: 322 кв.м		

:ЗУ41		
№ точки	X, м	Y, м
1	487656.89	2263493.72
2	487655.75	2263498.90
3	487652.86	2263507.41
4	487651.10	2263508.32
5	487640.35	2263536.58
6	487632.54	2263531.68
7	487637.58	2263513.87
8	487640.27	2263508.08
9	487643.60	2263509.53
10	487644.78	2263506.82

:ЗУ41		
№ точек	X, м	Y, м
11	487643.86	2263506.53
12	487647.27	2263495.58
13	487649.55	2263491.49
1	487656.89	2263493.72
Площадь: 415 кв.м		

:ЗУ42		
№ точек	X, м	Y, м
1	487816.90	2262700.39
2	487816.23	2262717.24
3	487813.63	2262717.30
4	487813.28	2262720.54
5	487814.32	2262721.12
6	487814.15	2262724.16
7	487816.37	2262728.65
8	487821.54	2262729.34
9	487820.33	2262737.10
10	487822.06	2262739.32
11	487820.42	2262751.39
12	487814.53	2262752.28
13	487813.75	2262756.83
14	487811.23	2262766.20
15	487804.48	2262765.04
16	487786.89	2262762.91
17	487787.10	2262761.19
18	487780.62	2262759.26
19	487780.31	2262757.29
20	487781.01	2262753.74
21	487781.51	2262753.71
22	487783.69	2262741.98
23	487780.01	2262741.13
24	487780.91	2262736.27
25	487785.12	2262737.04
26	487787.02	2262731.56
27	487791.68	2262711.90
28	487791.32	2262710.47
29	487794.19	2262705.75
30	487801.65	2262706.09
31	487802.20	2262704.21
32	487805.26	2262703.93
33	487805.54	2262699.53
34	487806.60	2262698.86
1	487816.90	2262700.39
Площадь: 1899 кв.м		

:ЗУ43		
№ точек	X, м	Y, м
1	487788.24	2262684.96
2	487788.79	2262688.74
3	487789.03	2262696.57
4	487777.66	2262695.21
5	487774.95	2262694.48
6	487774.40	2262697.71
7	487770.14	2262696.98
8	487769.21	2262702.73
9	487765.04	2262702.06
10	487757.53	2262700.74
11	487759.48	2262686.28
12	487775.28	2262683.93
13	487776.58	2262683.78
14	487776.67	2262686.30
15	487785.10	2262685.42
1	487788.24	2262684.96
Площадь: 374 кв.м		
:ЗУ44		
№ точек	X, м	Y, м
1	487768.39	2262707.85
2	487767.48	2262713.47
3	487771.57	2262714.13
4	487771.08	2262716.98
5	487772.78	2262717.27
6	487772.03	2262723.43
7	487753.92	2262720.65
8	487756.67	2262705.95
9	487764.21	2262707.17
1	487768.39	2262707.85
10	487796.72	2262683.73
11	487797.48	2262687.48
12	487798.16	2262697.16
13	487797.89	2262698.90
14	487794.93	2262699.00
15	487791.88	2262699.10
16	487791.63	2262688.33
17	487791.08	2262684.55
10	487796.72	2262683.73
Площадь: 319 кв.м		

:ЗУ45		
№ точек	X, м	Y, м

:ЗУ45		
№ точек	X, м	Y, м
1	487786.85	2262709.38
2	487787.02	2262709.97
3	487783.26	2262725.15
4	487775.38	2262723.99
5	487772.03	2262723.43
6	487772.78	2262717.27
7	487771.08	2262716.98
8	487771.57	2262714.13
9	487767.48	2262713.47
10	487768.39	2262707.85
11	487764.21	2262707.17
12	487756.67	2262705.95
13	487757.12	2262703.20
14	487764.65	2262704.44
15	487773.01	2262705.76
16	487775.80	2262706.21
17	487783.99	2262707.24
18	487783.78	2262708.75
1	487786.85	2262709.38
19	487802.02	2262683.02
20	487802.22	2262685.85
21	487801.66	2262695.61
22	487798.16	2262697.16
23	487797.48	2262687.48
24	487796.72	2262683.73
19	487802.02	2262683.02
Площадь: 357 кв.м		

:ЗУ46		
№ точек	X, м	Y, м
1	487774.76	2262733.38
2	487773.65	2262739.58
3	487772.47	2262739.72
4	487771.64	2262744.77
5	487768.83	2262744.53
6	487756.76	2262742.06
7	487750.67	2262740.57
8	487751.19	2262737.72
9	487758.29	2262739.53
10	487762.72	2262740.37
11	487763.47	2262736.01
12	487767.40	2262736.76
13	487768.19	2262732.13
14	487774.50	2262733.33

:ЗУ46		
№ точки	X, м	Y, м
1	487774.76	2262733.38
15	487777.91	2262758.84
16	487777.75	2262760.22
17	487769.36	2262790.39
18	487761.28	2262788.20
19	487765.26	2262776.26
20	487766.08	2262776.19
21	487769.99	2262757.90
22	487770.16	2262757.29
15	487777.91	2262758.84
Площадь: 387 кв.м		

:ЗУ47		
№ точки	X, м	Y, м
1	487771.64	2262744.77
2	487769.60	2262755.53
3	487770.16	2262757.29
4	487769.99	2262757.90
5	487766.08	2262776.19
6	487765.26	2262776.26
7	487761.28	2262788.20
8	487755.34	2262786.58
9	487755.46	2262784.93
10	487760.64	2262758.42
11	487762.99	2262758.91
12	487763.81	2262755.16
13	487764.73	2262750.90
14	487760.85	2262750.13
15	487761.81	2262746.19
16	487760.04	2262745.79
17	487757.14	2262745.10
18	487750.09	2262743.31
19	487750.67	2262740.57
20	487756.76	2262742.06
21	487768.83	2262744.53
1	487771.64	2262744.77
Площадь: 387 кв.м		

:ЗУ48		
№ точки	X, м	Y, м
1	487785.87	2262762.78
2	487783.36	2262772.75
3	487778.87	2262791.26

:ЗУ48		
№ точки	X, м	Y, м
4	487778.46	2262792.86
5	487769.36	2262790.39
6	487777.75	2262760.22
1	487785.87	2262762.78
Площадь: 279 кв.м		

:ЗУ49		
№ точки	X, м	Y, м
1	487663.03	2262920.32
2	487658.14	2262934.71
3	487654.97	2262943.72
4	487653.13	2262950.55
5	487649.83	2262963.60
6	487647.32	2262963.90
7	487635.45	2262960.17
8	487635.99	2262958.95
9	487630.81	2262957.53
10	487613.19	2262952.60
11	487585.47	2262946.59
12	487585.86	2262943.40
13	487590.15	2262926.24
14	487596.76	2262901.23
15	487609.37	2262904.41
16	487609.89	2262904.63
17	487612.24	2262905.64
18	487616.83	2262907.10
19	487655.33	2262918.67
1	487663.03	2262920.32
Площадь: 3062 кв.м		

:ЗУ50		
№ точки	X, м	Y, м
1	487647.32	2262963.90
2	487646.12	2262973.15
3	487622.41	2262967.53
4	487622.63	2262966.44
5	487619.42	2262965.55
6	487606.38	2262962.20
7	487603.18	2262961.42
8	487593.31	2262959.02
9	487594.04	2262956.03
10	487583.74	2262953.41
11	487585.47	2262946.59
12	487613.19	2262952.60

:ЗУ50		
№ точки	X, м	Y, м
13	487630.81	2262957.53
14	487635.99	2262958.95
15	487635.45	2262960.17
1	487647.32	2262963.90
Площадь: 656 кв.м		

:ЗУ51		
№ точки	X, м	Y, м
1	487606.38	2262962.20
2	487603.67	2262971.90
3	487600.37	2262971.11
4	487590.56	2262968.51
5	487580.59	2262965.07
6	487583.74	2262953.41
7	487594.04	2262956.03
8	487593.31	2262959.02
9	487603.18	2262961.42
1	487606.38	2262962.20
10	487652.07	2262985.41
11	487650.09	2262994.27
12	487633.67	2262990.55
13	487637.96	2262982.06
14	487637.96	2262982.06
10	487652.07	2262985.41
Площадь: 411 кв.м		

:ЗУ52		
№ точки	X, м	Y, м
1	487591.07	2262985.42
2	487589.71	2262991.31
3	487587.07	2263002.59
4	487582.85	2263001.72
5	487572.57	2262999.29
6	487571.80	2262999.06
7	487576.20	2262981.42
1	487591.07	2262985.42
8	487633.67	2262990.55
9	487631.12	2262995.87
10	487627.90	2263002.57
11	487623.56	2263001.26
12	487593.86	2262992.27
13	487595.21	2262986.37

:ЗУ52		
№ точки	X, м	Y, м
14	487595.99	2262982.98
15	487624.14	2262989.73
16	487626.13	2262988.84
8	487633.67	2262990.55
Площадь: 681 кв.м		

:ЗУ53		
№ точки	X, м	Y, м
1	487635.43	2263004.85
2	487632.47	2263014.52
3	487615.29	2263009.75
4	487591.62	2263003.17
5	487587.07	2263002.59
6	487589.71	2262991.31
7	487591.07	2262985.42
8	487595.21	2262986.37
9	487593.86	2262992.27
10	487623.56	2263001.26
11	487627.90	2263002.57
1	487635.43	2263004.85
Площадь: 531 кв.м		

:ЗУ54		
№ точки	X, м	Y, м
1	487624.35	2263012.26
2	487624.88	2263022.99
3	487607.63	2263020.35
4	487593.71	2263017.14
5	487591.31	2263026.87
6	487582.04	2263024.61
7	487583.90	2263017.89
8	487587.07	2263002.59
9	487591.62	2263003.17
10	487615.29	2263009.75
1	487624.35	2263012.26
Площадь: 579 кв.м		

:ЗУ55		
№ точки	X, м	Y, м
1	487602.78	2263162.68
2	487598.12	2263196.66
3	487549.49	2263188.13
4	487546.73	2263191.40
5	487539.25	2263190.40

:ЗУ55		
№ точки	X, м	Y, м
6	487531.10	2263189.06
7	487526.00	2263187.95
8	487535.35	2263150.18
9	487537.57	2263145.51
10	487551.12	2263147.18
11	487551.07	2263153.80
1	487602.78	2263162.68
Площадь: 2586 кв.м		

:ЗУ56		
№ точки	X, м	Y, м
1	487543.11	2263307.39
2	487543.07	2263307.53
3	487540.98	2263315.82
4	487539.43	2263322.02
5	487536.97	2263331.55
6	487535.58	2263340.35
7	487532.87	2263357.58
8	487513.48	2263354.11
9	487510.20	2263353.53
10	487486.99	2263348.73
11	487488.16	2263345.50
12	487500.66	2263291.67
13	487529.34	2263299.51
14	487532.37	2263300.22
15	487531.26	2263303.66
16	487537.18	2263305.82
17	487542.40	2263307.27
1	487543.11	2263307.39
Площадь: 2523 кв.м		

:ЗУ57		
№ точки	X, м	Y, м
1	487560.05	2263408.18
2	487556.51	2263421.43
3	487550.96	2263439.55
4	487531.25	2263432.53
5	487531.44	2263432.02
6	487532.51	2263429.16
7	487535.36	2263420.61
8	487541.13	2263401.34
9	487556.87	2263407.20
1	487560.05	2263408.18
Площадь: 667 кв.м		

:ЗУ58		
№ точек	X, м	Y, м
1	487616.22	2262719.82
2	487607.30	2262755.42
3	487602.99	2262774.24
4	487602.45	2262774.13
5	487563.91	2262763.84
6	487566.21	2262753.44
7	487567.80	2262746.58
8	487568.94	2262744.52
9	487571.30	2262736.50
10	487573.06	2262730.53
11	487576.34	2262731.48
12	487579.59	2262720.42
13	487587.33	2262717.46
14	487598.22	2262720.40
15	487599.11	2262716.57
1	487616.22	2262719.82
Площадь: 2026 кв.м		
:ЗУ59		
№ точек	X, м	Y, м
1	487585.29	2262845.62
2	487581.52	2262861.07
3	487578.42	2262871.90
4	487546.57	2262865.64
5	487550.11	2262850.65
6	487548.02	2262844.22
7	487550.79	2262835.85
8	487566.88	2262840.24
1	487585.29	2262845.62
Площадь: 977 кв.м		

:ЗУ60		
№ точек	X, м	Y, м
1	487576.07	2262886.15
2	487568.01	2262917.12
3	487565.43	2262917.03
4	487563.09	2262916.35
5	487560.68	2262924.65
6	487560.62	2262924.86
7	487550.20	2262920.76
8	487538.59	2262918.09
9	487539.74	2262913.02
10	487538.26	2262910.45
11	487531.63	2262908.31

:ЗУ60		
№ точки	X, м	Y, м
12	487539.18	2262883.84
13	487542.90	2262884.70
14	487541.38	2262889.21
15	487546.94	2262890.78
16	487550.36	2262883.08
17	487551.37	2262881.52
18	487555.52	2262882.14
19	487562.93	2262883.59
1	487576.07	2262886.15
Площадь: 1260 кв.м		

:ЗУ61		
№ точки	X, м	Y, м
1	487560.05	2262948.44
2	487555.02	2262968.07
3	487543.36	2262964.48
4	487531.76	2262960.83
5	487509.96	2262953.30
6	487510.79	2262949.61
7	487514.92	2262946.33
8	487518.44	2262946.11
9	487524.18	2262947.86
10	487525.24	2262944.83
11	487525.60	2262944.94
12	487527.83	2262945.77
13	487529.57	2262940.86
14	487546.51	2262946.32
15	487546.88	2262945.15
16	487554.35	2262947.05
1	487560.05	2262948.44
Площадь: 750 кв.м		

:ЗУ62		
№ точки	X, м	Y, м
1	487555.02	2262968.07
2	487549.90	2262988.65
3	487544.44	2263009.13
4	487521.89	2263002.33
5	487503.90	2262997.76
6	487504.97	2262993.34
7	487501.14	2262992.29
8	487503.04	2262983.30
9	487503.95	2262983.44
10	487505.99	2262976.01

:ЗУ62		
№ точки	X, м	Y, м
11	487502.83	2262975.27
12	487504.20	2262966.01
13	487506.20	2262952.37
14	487509.96	2262953.30
15	487531.76	2262960.83
16	487543.36	2262964.48
1	487555.02	2262968.07
Площадь: 2055 кв.м		

:ЗУ63		
№ точки	X, м	Y, м
1	487541.84	2263019.87
2	487539.24	2263030.66
3	487538.59	2263030.50
4	487533.69	2263029.32
5	487533.39	2263030.54
6	487530.12	2263029.72
7	487533.03	2263018.69
8	487533.14	2263018.19
9	487533.24	2263017.79
1	487541.84	2263019.87
10	487544.44	2263009.13
11	487542.55	2263016.96
12	487533.94	2263014.88
13	487528.52	2263013.56
14	487524.49	2263012.77
15	487523.88	2263014.89
16	487511.62	2263011.92
17	487511.69	2263010.74
18	487501.11	2263007.80
19	487503.90	2262997.76
20	487521.89	2263002.33
10	487544.44	2263009.13
Площадь: 527 кв.м		

:ЗУ64		
№ точки	X, м	Y, м
1	487533.94	2263014.88
2	487533.14	2263018.19
3	487533.03	2263018.69
4	487530.12	2263029.72
5	487525.65	2263028.24
6	487514.49	2263025.56

:ЗУ64		
№ точки	X, м	Y, м
7	487510.11	2263024.14
8	487509.76	2263024.02
9	487509.90	2263023.65
10	487495.52	2263018.67
11	487496.60	2263013.39
12	487499.94	2263012.01
13	487501.11	2263007.80
14	487511.69	2263010.74
15	487511.62	2263011.92
16	487523.88	2263014.89
17	487524.49	2263012.77
18	487528.52	2263013.56
1	487533.94	2263014.88
Площадь: 462 кв.м		

:ЗУ65		
№ точки	X, м	Y, м
1	487530.12	2263029.72
2	487527.81	2263039.25
3	487525.49	2263038.69
4	487525.52	2263038.51
5	487523.60	2263038.07
6	487522.23	2263037.75
7	487521.75	2263039.11
8	487520.80	2263041.82
9	487512.55	2263039.21
10	487512.80	2263038.35
11	487493.09	2263031.70
12	487492.71	2263031.59
13	487495.52	2263018.67
14	487509.90	2263023.65
15	487509.76	2263024.02
16	487510.11	2263024.14
17	487514.49	2263025.56
18	487525.65	2263028.24
1	487530.12	2263029.72
Площадь: 460 кв.м		

:ЗУ66		
№ точки	X, м	Y, м
1	487504.15	2263168.11
2	487499.37	2263186.31
3	487490.20	2263184.63
4	487491.54	2263178.31

:ЗУ66		
№ точек	X, м	Y, м
5	487494.90	2263165.72
6	487498.85	2263166.99
1	487504.15	2263168.11
7	487482.16	2263175.02
8	487480.53	2263183.11
9	487479.81	2263183.01
10	487478.26	2263182.50
11	487478.36	2263181.88
12	487453.22	2263173.78
13	487450.70	2263172.99
14	487453.37	2263161.36
15	487455.22	2263162.25
16	487475.53	2263170.59
7	487482.16	2263175.02
Площадь: 506 кв.м		

:ЗУ67		
№ точек	X, м	Y, м
1	487494.90	2263165.72
2	487491.54	2263178.31
3	487490.20	2263184.63
4	487490.04	2263185.05
5	487480.53	2263183.11
6	487482.16	2263175.02
7	487475.53	2263170.59
8	487455.22	2263162.25
9	487453.37	2263161.36
10	487454.54	2263157.46
11	487457.32	2263157.35
12	487458.58	2263154.41
13	487452.76	2263152.06
14	487453.97	2263148.22
15	487461.72	2263150.45
16	487461.53	2263149.53
17	487487.37	2263162.95
18	487490.96	2263164.45
1	487494.90	2263165.72
Площадь: 620 кв.м		

:ЗУ68		
№ точек	X, м	Y, м
1	487485.52	2263239.02
2	487479.37	2263264.71

:ЗУ68		
№ точки	X, м	Y, м
3	487473.11	2263288.25
4	487460.87	2263285.18
5	487442.07	2263280.44
6	487424.22	2263275.48
7	487426.39	2263265.88
8	487428.07	2263259.66
9	487431.27	2263247.79
10	487433.56	2263237.98
11	487437.68	2263224.52
12	487464.19	2263234.11
13	487485.02	2263238.90
1	487485.52	2263239.02
Площадь: 2993 кв.м		

:ЗУ69		
№ точки	X, м	Y, м
1	487473.11	2263288.25
2	487472.07	2263292.76
3	487466.01	2263316.60
4	487459.74	2263340.51
5	487458.74	2263345.23
6	487438.11	2263339.12
7	487409.25	2263330.37
8	487412.95	2263314.25
9	487416.30	2263299.93
10	487417.58	2263299.70
11	487420.30	2263291.19
12	487424.22	2263275.48
13	487442.07	2263280.44
14	487460.87	2263285.18
1	487473.11	2263288.25
Площадь: 2964 кв.м		

:ЗУ70		
№ точки	X, м	Y, м
1	487458.74	2263345.23
2	487456.14	2263354.65
3	487453.19	2263366.46
4	487448.14	2263365.16
5	487448.24	2263364.77
6	487444.69	2263363.83
7	487440.60	2263362.50
8	487431.77	2263360.53
9	487406.81	2263351.80

:ЗУ70		
№ точек	X, м	Y, м
10	487404.20	2263350.73
11	487407.09	2263337.33
12	487409.25	2263330.37
13	487438.11	2263339.12
1	487458.74	2263345.23
Площадь: 1127 кв.м		

:ЗУ71		
№ точек	X, м	Y, м
1	487444.69	2263363.83
2	487442.18	2263373.33
3	487441.44	2263376.14
4	487440.27	2263380.57
5	487437.42	2263379.49
6	487430.61	2263377.83
7	487431.16	2263373.62
8	487429.17	2263373.14
9	487429.49	2263371.77
10	487408.92	2263365.90
11	487408.10	2263368.79
12	487398.55	2263367.22
13	487401.12	2263354.06
14	487405.75	2263354.88
15	487406.81	2263351.80
16	487431.77	2263360.53
17	487440.60	2263362.50
1	487444.69	2263363.83
Площадь: 617 кв.м		

:ЗУ72		
№ точек	X, м	Y, м
1	487578.19	2263466.20
2	487578.04	2263466.46
3	487566.63	2263508.00
4	487565.93	2263507.70
5	487535.43	2263497.51
6	487535.04	2263497.41
7	487535.18	2263496.95
8	487544.01	2263472.12
9	487549.32	2263455.96
10	487549.61	2263456.03
11	487557.73	2263458.87
1	487578.19	2263466.20
Площадь: 1303 кв.м		

:3У73		
№ точек	X, м	Y, м
1	487402.79	2263396.85
2	487389.38	2263445.51
3	487385.03	2263444.77
4	487361.01	2263506.86
5	487360.73	2263507.14
6	487342.13	2263499.13
7	487333.96	2263494.17
8	487315.08	2263488.60
9	487320.50	2263470.26
10	487322.11	2263466.20
11	487313.13	2263461.31
12	487314.72	2263457.50
13	487330.26	2263424.31
14	487323.54	2263422.58
15	487338.19	2263373.42
1	487402.79	2263396.85
Площадь: 1386 кв.м		

:3У74		
№ точек	X, м	Y, м
1	487578.19	2263466.20
2	487578.04	2263466.46
3	487566.63	2263508.00
4	487565.93	2263507.70
1	487578.19	2263466.20
Площадь: 519 кв.м		

:3У75		
№ точек	X, м	Y, м
1	488101.80	2262630.08
2	488079.91	2262736.04
3	488038.42	2262722.00
4	488052.50	2262679.06
5	488061.63	2262637.11
1	488101.80	2262630.08
Площадь: 3876 кв.м		

:3У76		
№ точек	X, м	Y, м
1	488079.91	2262736.04
2	488075.42	2262757.79
3	488029.15	2262755.13

:ЗУ76		
№ точек	X, м	Y, м
4	488038.42	2262722.01
1	488079.91	2262736.04
Площадь: 1261 кв.м		
:ЗУ77		
№ точек	X, м	Y, м
1	488073.89	2262765.18
2	488069.18	2262787.98
3	488021.01	2262777.10
4	488025.01	2262764.47
1	488073.89	2262765.18
Площадь: 885 кв.м		

:ЗУ78		
№ точек	X, м	Y, м
1	488069.18	2262787.98
2	488065.62	2262805.19
3	488015.44	2262794.83
4	488021.01	2262777.10
1	488069.18	2262787.98
Площадь: 908 кв.м		

:ЗУ79		
№ точек	X, м	Y, м
1	488065.62	2262805.19
2	488061.35	2262825.87
3	488009.06	2262815.07
4	488015.44	2262794.83
1	488065.62	2262805.19
Площадь: 1105 кв.м		

:ЗУ80		
№ точек	X, м	Y, м
1	488061.35	2262825.87
2	488057.41	2262844.95
3	488003.18	2262833.75
4	488009.06	2262815.07
1	488061.35	2262825.87
Площадь: 1060 кв.м		

:ЗУ81		
№ точек	X, м	Y, м
1	488057.41	2262844.95

:ЗУ81		
№ точек	X, м	Y, м
2	488053.53	2262863.73
3	487997.38	2262852.15
4	488003.18	2262833.75
1	488057.41	2262844.95
Площадь: 1081 кв.м		

:ЗУ82		
№ точек	X, м	Y, м
1	488053.52	2262863.75
2	488047.21	2262894.31
3	487986.37	2262887.12
4	487997.38	2262852.15
1	488053.52	2262863.75
Площадь: 1998 кв.м		

:ЗУ83		
№ точек	X, м	Y, м
1	487993.14	2262846.52
2	487981.12	2262886.48
3	487957.39	2262883.66
4	487964.80	2262840.07
1	487993.14	2262846.52
Площадь: 1132 кв.м		

:ЗУ84		
№ точек	X, м	Y, м
1	487964.80	2262840.07
2	487957.39	2262883.66
3	487932.11	2262880.67
4	487939.97	2262834.43
1	487964.80	2262840.07
Площадь: 1158 кв.м		

:ЗУ85		
№ точек	X, м	Y, м
1	487939.97	2262834.43
2	487932.11	2262880.67
3	487909.29	2262877.99
4	487915.80	2262828.95
1	487939.97	2262834.43
Площадь: 1149 кв.м		

:ЗУ86		
--------------	--	--

№ точек	X, м	Y, м
1	487915.80	2262828.93
2	487909.29	2262877.99
3	487886.20	2262875.30
4	487889.17	2262853.23
5	487890.67	2262844.87
6	487891.82	2262843.42
7	487893.93	2262823.96
1	487915.80	2262828.93
Площадь: 1153 кв.м		

:ЗУ87		
№ точек	X, м	Y, м
1	488052.50	2262679.06
2	488038.42	2262722.00
3	488029.15	2262755.13
4	488018.31	2262754.79
5	488025.80	2262683.30
1	488052.50	2262679.06
Площадь: 1321 кв.м		

:ЗУ88		
№ точек	X, м	Y, м
1	488022.57	2262714.07
2	488021.92	2262720.27
3	488018.31	2262754.79
4	487994.23	2262753.10
5	487998.20	2262713.03
1	488022.57	2262714.07
Площадь: 984 кв.м		

:ЗУ89		
№ точек	X, м	Y, м
1	487999.59	2262688.80
2	487998.20	2262713.03
3	487994.23	2262753.10
4	487973.05	2262751.61
5	487979.42	2262688.63
1	487999.59	2262688.80
Площадь: 1341 кв.м		

:ЗУ90		
№ точек	X, м	Y, м
1	488025.01	2262764.47
2	488014.46	2262797.80

:ЗУ90		
№ точки	X, м	Y, м
3	487978.44	2262789.76
4	487982.45	2262762.34
1	488025.01	2262764.47
Площадь: 1230 кв.м		

:ЗУ91		
№ точки	X, м	Y, м
1	487952.62	2262750.17
2	487948.85	2262783.16
3	487930.13	2262779.00
4	487907.63	2262773.84
5	487909.86	2262754.79
6	487910.89	2262742.31
7	487915.62	2262743.66
8	487933.75	2262747.99
1	487952.62	2262750.17
Площадь: 1335 кв.м		

:ЗУ92		
№ точки	X, м	Y, м
1	488003.31	2262812.29
2	487999.15	2262827.77
3	487912.50	2262809.99
4	487909.54	2262799.22
5	487910.41	2262792.55
6	487935.06	2262796.29
1	488003.31	2262812.29
Площадь: 1581 кв.м		

:ЗУ93		
№ точки	X, м	Y, м
1	488026.14	2262993.00
2	488022.15	2263011.57
3	487973.65	2262999.02
4	487978.41	2262982.65
5	487899.23	2262962.03
6	487900.83	2262954.60
7	487921.18	2262960.56
8	487923.01	2262948.14
1	488026.14	2262993.00
Площадь: 2168 кв.м		

:ЗУ94		
--------------	--	--

№ точек	X, м	Y, м
1	488022.15	2263011.57
2	488018.63	2263027.99
3	487950.58	2263011.42
4	487934.62	2263006.92
5	487896.78	2262997.36
6	487898.55	2262988.77
7	487891.06	2262987.23
8	487892.41	2262980.86
9	487894.04	2262972.80
10	487907.48	2262976.62
11	487910.95	2262982.80
12	487973.65	2262999.02
1	488022.15	2263011.57
Площадь: 2343 кв.м		

:ЗУ95		
№ точек	X, м	Y, м
1	488007.13	2263081.51
2	488001.73	2263106.66
3	487929.14	2263091.69
4	487934.17	2263065.80
5	488005.19	2263081.09
1	488007.13	2263081.51
Площадь: 1937 кв.м		

:ЗУ96		
№ точек	X, м	Y, м
1	488001.73	2263106.66
2	487998.32	2263122.50
3	487877.00	2263095.41
4	487865.42	2263093.11
5	487866.95	2263083.54
6	487868.55	2263083.83
7	487871.20	2263072.30
8	487870.90	2263071.15
9	487880.21	2263073.13
10	487878.55	2263081.18
11	487929.14	2263091.69
1	488001.73	2263106.66
Площадь: 2131 кв.м		

:ЗУ97		
№ точек	X, м	Y, м
1	487992.21	2263151.03

:ЗУ97		
№ точек	X, м	Y, м
2	487988.26	2263169.41
3	487891.02	2263148.43
4	487887.65	2263169.40
5	487874.74	2263166.99
6	487883.54	2263125.35
1	487992.21	2263151.03
Площадь: 2490 кв.м		

:ЗУ98		
№ точек	X, м	Y, м
1	487982.92	2263194.28
2	487977.79	2263218.13
3	487920.90	2263207.09
4	487926.16	2263183.25
1	487982.92	2263194.28
Площадь: 1412 кв.м		

:ЗУ99		
№ точек	X, м	Y, м
1	487977.79	2263218.13
2	487972.77	2263241.54
3	487915.85	2263230.43
4	487920.90	2263207.09
1	487977.79	2263218.13
Площадь: 1386 кв.м		

:ЗУ100		
№ точек	X, м	Y, м
1	487972.77	2263241.54
2	487967.72	2263265.03
3	487910.70	2263254.12
4	487915.85	2263230.43
1	487972.77	2263241.54
Площадь: 1400 кв.м		

:ЗУ101		
№ точек	X, м	Y, м
1	487967.72	2263265.03
2	487962.57	2263289.04
3	487905.69	2263277.24
4	487910.70	2263254.12
1	487967.72	2263265.03
Площадь: 1400 кв.м		

:ЗУ102		
№ точек	X, м	Y, м
1	487962.57	2263289.04
2	487957.61	2263312.11
3	487900.81	2263299.77
4	487905.69	2263277.24
1	487962.57	2263289.04
Площадь: 1355 кв.м		

:ЗУ103		
№ точек	X, м	Y, м
1	487957.66	2263312.12
2	487952.33	2263336.70
3	487896.08	2263321.59
4	487900.81	2263299.77
1	487957.66	2263312.12
Площадь: 1381 кв.м		

:ЗУ104		
№ точек	X, м	Y, м
1	487820.48	2263559.01
2	487819.84	2263564.75
3	487815.91	2263583.75
4	487809.51	2263618.67
5	487780.67	2263611.39
6	487787.38	2263582.50
7	487786.78	2263580.49
8	487792.01	2263552.29
1	487820.48	2263559.01
Площадь: 1763 кв.м		

:ЗУ105		
№ точек	X, м	Y, м
1	487786.78	2263580.49
2	487787.38	2263582.50
3	487780.67	2263611.39
4	487723.52	2263597.05
5	487729.45	2263566.55
6	487735.46	2263567.79
7	487743.98	2263569.69
1	487786.78	2263580.49
Площадь: 1870 кв.м		

:ЗУ106		
---------------	--	--

№ точек	X, м	Y, м
1	487877.00	2263095.41
2	487871.12	2263122.41
3	487883.54	2263125.35
4	487881.26	2263136.31
5	487813.99	2263122.32
6	487821.35	2263085.25
7	487865.42	2263093.11
1	487877.00	2263095.41
Площадь: 2313 кв.м		

:ЗУ107		
№ точек	X, м	Y, м
1	487881.22	2263136.30
2	487874.74	2263166.99
3	487821.60	2263157.10
4	487820.87	2263163.79
5	487806.34	2263160.94
6	487813.99	2263122.32
1	487881.22	2263136.30
Площадь: 2293 кв.м		

:ЗУ108		
№ точек	X, м	Y, м
1	487908.90	2263216.49
2	487903.51	2263241.10
3	487847.78	2263230.31
4	487841.97	2263230.00
5	487842.85	2263224.30
6	487844.66	2263217.42
7	487845.60	2263217.59
8	487846.55	2263214.79
9	487850.52	2263204.29
1	487908.90	2263216.49
Площадь: 1582 кв.м		

:ЗУ109		
№ точек	X, м	Y, м
1	487899.06	2263261.40
2	487895.34	2263278.39
3	487843.50	2263267.02
4	487844.60	2263262.75
5	487837.75	2263261.68
6	487838.35	2263259.76
7	487840.16	2263258.46
8	487841.27	2263255.26

:ЗУ109		
№ точек	X, м	Y, м
9	487843.78	2263255.98
10	487844.22	2263250.42
11	487844.40	2263249.42
1	487899.06	2263261.40
Площадь: 977 кв.м		

:ЗУ110		
№ точек	X, м	Y, м
1	487895.34	2263278.39
2	487891.62	2263295.37
3	487845.60	2263285.29
4	487828.80	2263281.61
5	487830.99	2263272.93
6	487842.10	2263275.87
7	487843.07	2263268.71
8	487843.50	2263267.02
1	487895.34	2263278.39
Площадь: 1018 кв.м		

:ЗУ111		
№ точек	X, м	Y, м
1	487891.62	2263295.37
2	487888.07	2263311.56
3	487842.06	2263301.48
4	487832.77	2263299.44
5	487833.66	2263295.69
6	487824.23	2263293.24
7	487826.33	2263281.22
8	487828.80	2263281.61
1	487891.62	2263295.37
Площадь: 1062 кв.м		

:ЗУ112		
№ точек	X, м	Y, м
1	487888.07	2263311.56
2	487884.16	2263329.42
3	487838.14	2263319.34
4	487839.06	2263315.65
5	487835.23	2263314.38
6	487836.34	2263309.34
7	487830.75	2263308.04
8	487832.77	2263299.44
9	487842.06	2263301.48

:ЗУ112		
№ точки	X, м	Y, м
1	487888.07	2263311.56
Площадь: 967 кв.м		

:ЗУ113		
№ точки	X, м	Y, м
1	487884.16	2263329.42
2	487880.24	2263347.28
3	487824.22	2263335.01
4	487824.79	2263330.03
5	487822.34	2263329.25
6	487823.03	2263326.70
7	487825.09	2263319.16
8	487833.58	2263320.80
9	487837.46	2263322.08
10	487838.14	2263319.34
1	487884.16	2263329.42
Площадь: 1054 кв.м		

:ЗУ114		
№ точки	X, м	Y, м
1	487880.24	2263347.28
2	487876.07	2263365.07
3	487823.34	2263353.54
4	487823.15	2263351.16
5	487823.14	2263347.05
6	487823.81	2263338.57
7	487824.22	2263335.01
1	487880.24	2263347.28
Площадь: 1023 кв.м		

:ЗУ115		
№ точки	X, м	Y, м
1	487876.07	2263365.07
2	487871.51	2263385.98
3	487823.11	2263373.22
4	487824.11	2263362.89
5	487823.34	2263353.54
1	487876.07	2263365.07
Площадь: 1047 кв.м		

:ЗУ116		
№ точки	X, м	Y, м

:ЗУ116		
№ точек	X, м	Y, м
1	487871.51	2263385.98
2	487867.28	2263406.41
3	487827.11	2263397.30
4	487827.77	2263392.20
5	487834.03	2263393.81
6	487836.43	2263385.22
7	487827.30	2263383.13
8	487828.23	2263379.26
9	487824.46	2263377.50
10	487824.85	2263376.26
11	487822.88	2263375.64
12	487823.11	2263373.22
1	487871.51	2263385.98
Площадь: 877 кв.м		

:ЗУ117		
№ точек	X, м	Y, м
1	487865.15	2263416.13
2	487860.08	2263439.29
3	487815.50	2263429.17
4	487817.69	2263415.17
5	487818.65	2263406.81
1	487865.15	2263416.13
Площадь: 1074 кв.м		

:ЗУ118		
№ точек	X, м	Y, м
1	487860.08	2263439.29
2	487855.61	2263459.67
3	487811.23	2263449.57
4	487811.76	2263446.70
5	487815.50	2263429.17
1	487860.08	2263439.29
Площадь: 952 кв.м		

:ЗУ119		
№ точек	X, м	Y, м
1	487855.61	2263459.67
2	487851.15	2263480.06
3	487806.76	2263469.95
4	487810.53	2263453.41
5	487811.23	2263449.57
1	487855.61	2263459.67
Площадь: 948 кв.м		

:ЗУ120		
№ точек	X, м	Y, м
1	487851.15	2263480.05
2	487846.68	2263500.44
3	487801.66	2263492.36
4	487806.76	2263469.95
1	487851.15	2263480.05
Площадь: 1000 кв.м		

:ЗУ121		
№ точек	X, м	Y, м
1	487830.89	2262817.33
2	487827.65	2262837.15
3	487790.55	2262828.57
4	487794.44	2262807.83
1	487830.89	2262817.33
Площадь: 778 кв.м		

:ЗУ122		
№ точек	X, м	Y, м
1	487827.65	2262837.15
2	487824.36	2262857.27
3	487786.75	2262848.80
4	487790.55	2262828.57
1	487827.65	2262837.15
Площадь: 784 кв.м		

:ЗУ123		
№ точек	X, м	Y, м
1	487824.36	2262857.27
2	487823.95	2262859.78
3	487824.87	2262876.70
4	487783.01	2262868.11
5	487784.28	2262861.76
6	487786.75	2262848.80
1	487824.36	2262857.27
Площадь: 778 кв.м		

:ЗУ124		
№ точек	X, м	Y, м
1	487824.87	2262876.68
2	487825.89	2262895.30
3	487779.60	2262885.07
4	487783.01	2262868.11

:ЗУ124		
№ точек	X, м	Y, м
1	487824.87	2262876.68
Площадь: 795 кв.м		

:ЗУ125		
№ точек	X, м	Y, м
1	487825.89	2262895.30
2	487826.79	2262911.95
3	487776.51	2262900.48
4	487779.60	2262885.07
1	487825.89	2262895.30
Площадь: 786 кв.м		

:ЗУ126		
№ точек	X, м	Y, м
1	487826.79	2262911.95
2	487827.07	2262917.32
3	487825.50	2262928.34
4	487773.57	2262915.09
5	487776.51	2262900.48
1	487826.79	2262911.95
Площадь: 824 кв.м		

:ЗУ127		
№ точек	X, м	Y, м
1	487784.28	2262861.76
2	487773.57	2262915.09
3	487752.39	2262909.59
4	487762.83	2262857.25
1	487784.28	2262861.76
Площадь: 1179 кв.м		

:ЗУ128		
№ точек	X, м	Y, м
1	487764.52	2262848.73
2	487752.39	2262909.59
3	487736.17	2262905.04
4	487748.51	2262842.12
5	487753.73	2262843.39
6	487762.68	2262847.85
1	487764.52	2262848.73
Площадь: 1173 кв.м		

:ЗУ129		
---------------	--	--

№ точек	X, м	Y, м
1	487748.51	2262842.12
2	487736.17	2262905.04
3	487718.06	2262899.86
4	487731.91	2262838.08
1	487748.51	2262842.12
Площадь: 1143 кв.м		

:ЗУ130		
№ точек	X, м	Y, м
1	487731.91	2262838.08
2	487718.06	2262899.86
3	487702.41	2262895.40
4	487716.16	2262834.08
1	487731.91	2262838.08
Площадь: 1024 кв.м		

:ЗУ131		
№ точек	X, м	Y, м
1	487716.16	2262834.08
2	487702.41	2262895.40
3	487686.77	2262890.93
4	487700.41	2262830.08
1	487716.16	2262834.08
Площадь: 1017 кв.м		

:ЗУ132		
№ точек	X, м	Y, м
1	487716.16	2262834.08
2	487702.41	2262895.40
3	487686.77	2262890.93
4	487700.41	2262830.08
1	487716.16	2262834.08
Площадь: 1009 кв.м		

:ЗУ133		
№ точек	X, м	Y, м
1	487700.41	2262830.08
2	487686.77	2262890.93
3	487671.13	2262886.46
4	487684.66	2262826.09
1	487700.41	2262830.08
Площадь: 999 кв.м		

:ЗУ134		
№ точки	X, м	Y, м
1	487668.88	2262822.27
2	487655.49	2262882.00
3	487639.85	2262877.53
4	487653.13	2262818.28
1	487668.88	2262822.27
Площадь: 990 кв.м		

:ЗУ135		
№ точки	X, м	Y, м
1	487653.13	2262818.28
2	487639.85	2262877.53
3	487624.19	2262873.06
4	487637.38	2262814.28
1	487653.13	2262818.28
Площадь: 983 кв.м		

:ЗУ136		
№ точки	X, м	Y, м
1	487794.44	2262807.83
2	487790.97	2262826.29
3	487787.53	2262844.66
4	487784.28	2262861.76
5	487762.83	2262857.25
6	487764.52	2262848.73
7	487762.68	2262847.85
8	487767.15	2262838.90
9	487769.56	2262840.10
10	487779.34	2262803.46
1	487794.44	2262807.83
Площадь: 1043 кв.м		

:ЗУ137		
№ точки	X, м	Y, м
1	487768.28	2262821.66
2	487764.09	2262837.37
3	487758.20	2262834.44
4	487753.73	2262843.39
5	487731.91	2262838.08
6	487742.26	2262794.14
7	487758.36	2262797.57
8	487753.36	2262816.83
1	487768.28	2262821.66
Площадь: 1047 кв.м		

:ЗУ138		
№ точек	X, м	Y, м
1	487715.38	2262788.76
2	487706.23	2262831.56
3	487686.15	2262826.46
4	487695.28	2262784.43
1	487715.38	2262788.76
Площадь: 895 кв.м		

:ЗУ139		
№ точек	X, м	Y, м
1	487695.28	2262784.43
2	487686.15	2262826.46
3	487668.88	2262822.27
4	487666.28	2262821.61
5	487675.38	2262780.09
1	487695.28	2262784.43
Площадь: 873 кв.м		

:ЗУ140		
№ точек	X, м	Y, м
1	487675.38	2262780.09
2	487666.28	2262821.61
3	487643.27	2262815.77
4	487644.58	2262809.61
5	487653.14	2262811.89
6	487657.00	2262797.39
7	487647.77	2262794.93
8	487649.74	2262785.75
9	487651.20	2262786.10
10	487653.82	2262775.34
1	487675.38	2262780.09
Площадь: 846 кв.м		

:ЗУ141		
№ точек	X, м	Y, м
1	487676.35	2262721.95
2	487659.84	2262750.57
3	487655.36	2262748.77
4	487640.19	2262744.15
5	487633.16	2262741.72
6	487642.32	2262721.96
7	487654.42	2262708.31
1	487676.35	2262721.95
Площадь: 1021 кв.м		

:ЗУ142		
№ точек	X, м	Y, м
1	487654.36	2262773.10
2	487651.20	2262786.10
3	487622.65	2262779.14
4	487624.63	2262770.03
5	487636.71	2262773.32
6	487637.99	2262768.63
1	487654.36	2262773.10
Площадь: 346 кв.м		

:ЗУ143		
№ точек	X, м	Y, м
1	487823.17	2262942.94
2	487818.93	2262966.49
3	487773.28	2262956.31
4	487778.16	2262931.70
1	487823.17	2262942.94
Площадь: 1140 кв.м		

:ЗУ144		
№ точек	X, м	Y, м
1	487818.93	2262966.49
2	487814.31	2262992.09
3	487768.64	2262979.69
4	487773.28	2262956.31
1	487818.93	2262966.49
Площадь: 1171 кв.м		

:ЗУ145		
№ точек	X, м	Y, м
1	487778.16	2262931.70
2	487767.58	2262985.05
3	487746.23	2262979.73
4	487756.90	2262926.39
1	487778.16	2262931.70
Площадь: 1193 кв.м		

:ЗУ146		
№ точек	X, м	Y, м
1	487767.59	2262985.05
2	487763.92	2263003.71
3	487717.42	2262994.42
4	487722.23	2262969.65

:ЗУ146		
№ точек	X, м	Y, м
5	487747.25	2262974.64
6	487746.23	2262979.73
1	487767.59	2262985.05
Площадь: 1072 кв.м		

:ЗУ147		
№ точек	X, м	Y, м
1	487763.90	2263003.71
2	487763.41	2263006.20
3	487759.03	2263028.47
4	487712.57	2263019.46
5	487717.43	2262994.42
1	487763.90	2263003.71
Площадь: 1202 кв.м		

:ЗУ148		
№ точек	X, м	Y, м
1	487759.02	2263028.47
2	487754.04	2263053.22
3	487707.78	2263044.13
4	487712.57	2263019.46
1	487759.02	2263028.47
Площадь: 1190 кв.м		

:ЗУ149		
№ точек	X, м	Y, м
1	487754.04	2263053.22
2	487748.95	2263075.92
3	487743.26	2263074.92
4	487742.37	2263077.62
5	487702.31	2263072.33
6	487707.78	2263044.13
1	487754.04	2263053.22
Площадь: 1259 кв.м		

:ЗУ150		
№ точек	X, м	Y, м
1	487736.82	2263103.24
2	487736.52	2263109.26
3	487745.89	2263110.28
4	487744.37	2263118.12
5	487746.66	2263118.77
6	487744.89	2263132.12

:ЗУ150		
№ точки	X, м	Y, м
7	487695.13	2263121.99
8	487698.47	2263098.90
1	487736.82	2263103.24
Площадь: 1205 кв.м		

:ЗУ151		
№ точки	X, м	Y, м
1	487737.33	2263135.40
2	487730.53	2263164.79
3	487726.57	2263163.74
4	487689.34	2263154.58
5	487694.34	2263126.99
1	487737.33	2263135.40
Площадь: 1253 кв.м		

:ЗУ152		
№ точки	X, м	Y, м
1	487721.31	2263174.86
2	487718.80	2263186.92
3	487725.32	2263188.17
4	487722.12	2263200.07
5	487683.00	2263192.70
6	487686.69	2263167.66
1	487721.31	2263174.86
Площадь: 941 кв.м		

:ЗУ153		
№ точки	X, м	Y, м
1	487722.12	2263200.07
2	487719.82	2263206.95
3	487714.73	2263211.76
4	487714.30	2263222.16
5	487713.44	2263226.47
6	487679.10	2263219.64
7	487679.42	2263217.02
8	487683.00	2263192.70
1	487722.12	2263200.07
Площадь: 993 кв.м		

:ЗУ154		
№ точки	X, м	Y, м
1	487735.87	2263226.16
2	487733.12	2263242.23

:ЗУ154		
№ точки	X, м	Y, м
3	487729.57	2263256.98
4	487716.73	2263254.87
5	487710.44	2263253.07
6	487708.21	2263252.44
7	487714.30	2263222.16
1	487735.87	2263226.16
Площадь: 697 кв.м		

:ЗУ155		
№ точки	X, м	Y, м
1	487713.44	2263226.47
2	487708.21	2263252.44
3	487675.97	2263245.38
4	487679.10	2263219.64
1	487713.44	2263226.47
Площадь: 890 кв.м		

:ЗУ156		
№ точки	X, м	Y, м
1	487741.62	2262922.19
2	487738.58	2262932.93
3	487735.80	2262941.95
4	487709.42	2262933.83
5	487655.33	2262918.67
6	487617.16	2262907.20
7	487619.22	2262898.85
8	487622.23	2262888.10
1	487741.62	2262922.19
Площадь: 2500 кв.м		

:ЗУ157		
№ точки	X, м	Y, м
1	487721.53	2262946.99
2	487697.38	2263071.49
3	487689.50	2263125.97
4	487684.43	2263153.63
5	487681.79	2263166.67
6	487669.33	2263251.18
7	487658.22	2263290.42
8	487601.30	2263274.71
9	487607.29	2263253.26
10	487600.72	2263251.33
11	487619.99	2263143.39

:ЗУ157		
№ точки	X, м	Y, м
12	487622.47	2263144.04
13	487625.26	2263134.43
14	487626.02	2263134.67
15	487634.42	2263101.21
16	487633.16	2263101.12
17	487635.11	2263094.12
18	487629.07	2263092.51
19	487635.68	2263055.45
20	487665.07	2262931.34
1	487721.53	2262946.99
Площадь: 21903 кв.м		

:ЗУ158		
№ точки	X, м	Y, м
1	487596.18	2263249.69
2	487582.66	2263306.37
3	487566.87	2263305.54
4	487569.50	2263285.68
5	487572.28	2263262.47
6	487565.78	2263261.33
7	487570.49	2263242.76
1	487596.18	2263249.69
Площадь: 1240 кв.м		

:ЗУ159		
№ точки	X, м	Y, м
1	487580.59	2263313.87
2	487573.67	2263343.76
3	487536.27	2263335.97
4	487536.97	2263331.55
5	487543.11	2263307.39
1	487580.59	2263313.87
Площадь: 1149 кв.м		

:ЗУ160		
№ точки	X, м	Y, м
1	487573.67	2263343.76
2	487568.89	2263364.43
3	487554.38	2263360.60
4	487545.56	2263387.20
5	487537.32	2263385.28
6	487539.28	2263375.50
7	487534.82	2263374.70

:ЗУ160		
№ точек	X, м	Y, м
8	487533.20	2263381.03
9	487526.60	2263379.98
10	487526.24	2263379.95
11	487532.87	2263357.58
12	487536.27	2263335.97
1	487573.67	2263343.76
Площадь: 1286 кв.м		

:ЗУ161		
№ точек	X, м	Y, м
1	487546.84	2262812.04
2	487544.58	2262818.09
3	487545.68	2262821.94
4	487543.23	2262833.27
5	487550.79	2262835.85
6	487548.02	2262844.22
7	487550.11	2262850.65
8	487546.57	2262865.64
9	487499.53	2262856.85
10	487503.85	2262836.41
11	487505.47	2262836.76
12	487509.36	2262819.30
13	487506.83	2262818.58
14	487507.16	2262816.28
15	487510.64	2262800.61
16	487539.87	2262809.84
1	487546.84	2262812.04
Площадь: 2331 кв.м		

:ЗУ162		
№ точек	X, м	Y, м
1	487679.14	2263563.81
2	487669.90	2263601.57
3	487638.88	2263594.37
4	487651.42	2263555.47
5	487664.21	2263559.20
6	487671.59	2263561.48
1	487679.14	2263563.81
Площадь: 1212 кв.м		

:ЗУ163		
№ точек	X, м	Y, м
1	487647.99	2263539.54
2	487630.02	2263592.52

:ЗУ163		
№ точек	X, м	Y, м
3	487612.53	2263588.48
4	487625.54	2263551.55
5	487632.54	2263531.68
6	487640.35	2263536.58
1	487647.99	2263539.54
Площадь: 1010 кв.м		

:ЗУ164		
№ точек	X, м	Y, м
1	487625.54	2263551.55
2	487612.53	2263588.48
3	487596.23	2263584.99
4	487609.21	2263546.67
1	487625.54	2263551.55
Площадь: 668 кв.м		

:ЗУ165		
№ точек	X, м	Y, м
1	487610.37	2263543.24
2	487596.23	2263584.99
3	487581.99	2263580.50
4	487594.01	2263538.53
1	487610.37	2263543.24
Площадь: 701 кв.м		

:ЗУ166		
№ точек	X, м	Y, м
1	487566.63	2263508.00
2	487546.08	2263569.89
3	487515.72	2263559.02
4	487535.04	2263497.41
1	487566.63	2263508.00
Площадь: 2127 кв.м		

:ЗУ167		
№ точек	X, м	Y, м
1	487507.54	2262946.70
2	487499.89	2262974.43
3	487489.67	2262971.64
4	487483.50	2262994.31
5	487410.99	2262968.33
6	487415.92	2262957.33

:ЗУ167		
№ точек	X, м	Y, м
7	487418.42	2262956.13
8	487453.34	2262969.95
9	487460.56	2262972.24
10	487468.54	2262973.41
11	487474.13	2262957.96
12	487499.03	2262950.68
1	487507.54	2262946.70
Площадь: 1737 кв.м		

:ЗУ168		
№ точек	X, м	Y, м
1	487489.12	2262996.32
2	487479.51	2263031.52
3	487440.89	2263016.91
4	487453.71	2262983.64
1	487489.12	2262996.32
Площадь: 1420 кв.м		

:ЗУ169		
№ точек	X, м	Y, м
1	487479.51	2263031.52
2	487469.23	2263069.18
3	487427.30	2263052.18
4	487440.89	2263016.91
1	487479.51	2263031.52
Площадь: 1657 кв.м		

:ЗУ170		
№ точек	X, м	Y, м
1	487469.23	2263069.18
2	487458.99	2263106.70
3	487413.30	2263088.53
4	487427.30	2263052.18
1	487469.23	2263069.18
Площадь: 1831 кв.м		

:ЗУ171		
№ точек	X, м	Y, м
1	487458.99	2263106.70
2	487443.83	2263162.20
3	487419.15	2263151.15
4	487437.53	2263098.17
1	487458.99	2263106.70

:ЗУ171		
№ точек	X, м	Y, м
Площадь: 1416 кв.м		

:ЗУ172		
№ точек	X, м	Y, м
1	487437.53	2263098.17
2	487419.15	2263151.15
3	487393.58	2263139.71
4	487413.30	2263088.53
1	487437.53	2263098.17
Площадь: 1498 кв.м		

:ЗУ173		
№ точек	X, м	Y, м
1	487441.14	2263172.07
2	487433.83	2263197.00
3	487380.51	2263173.62
4	487389.96	2263149.10
1	487441.14	2263172.07
Площадь: 1486 кв.м		

:ЗУ174		
№ точек	X, м	Y, м
1	487433.83	2263197.00
2	487426.41	2263221.72
3	487370.91	2263198.55
4	487380.51	2263173.62
1	487433.83	2263197.00
Площадь: 1549 кв.м		

:ЗУ175		
№ точек	X, м	Y, м
1	487426.41	2263221.72
2	487419.04	2263246.21
3	487362.29	2263220.92
4	487370.91	2263198.55
1	487426.41	2263221.72
Площадь: 1509 кв.м		

:ЗУ176		
№ точек	X, м	Y, м
1	487416.19	2263244.94
2	487407.58	2263270.66
3	487402.30	2263267.79

:ЗУ176		
№ точек	X, м	Y, м
4	487366.07	2263251.61
5	487364.63	2263251.08
6	487371.34	2263236.38
7	487358.85	2263229.85
8	487362.29	2263220.92
1	487416.19	2263244.94
Площадь: 1358 кв.м		

:ЗУ177		
№ точек	X, м	Y, м
1	487453.71	2262983.64
2	487440.89	2263016.91
3	487396.83	2262999.93
4	487410.99	2262968.33
1	487453.71	2262983.64
Площадь: 1625 кв.м		

:ЗУ178		
№ точек	X, м	Y, м
1	487440.89	2263016.91
2	487430.07	2263045.01
3	487384.98	2263026.35
4	487396.83	2262999.93
1	487440.89	2263016.91
Площадь: 1417 кв.м		

:ЗУ179		
№ точек	X, м	Y, м
1	487430.07	2263045.01
2	487419.64	2263072.06
3	487373.43	2263052.09
4	487384.98	2263026.35
1	487430.07	2263045.01
Площадь: 1417 кв.м		

:ЗУ180		
№ точек	X, м	Y, м
1	487419.64	2263072.06
2	487413.30	2263088.53
3	487402.12	2263084.09
4	487397.12	2263096.53
5	487360.81	2263080.25

:ЗУ180		
№ точек	X, м	Y, м
6	487373.43	2263052.09
1	487419.64	2263072.06
Площадь: 1431 кв.м		

:ЗУ181		
№ точек	X, м	Y, м
1	487413.30	2263088.53
2	487393.58	2263139.71
3	487344.08	2263117.55
4	487351.83	2263100.26
5	487389.07	2263116.54
6	487402.12	2263084.09
1	487413.30	2263088.53
Площадь: 1463 кв.м		

:ЗУ182		
№ точек	X, м	Y, м
1	487389.96	2263149.10
2	487379.61	2263175.96
3	487328.62	2263152.02
4	487339.98	2263126.67
1	487389.96	2263149.10
Площадь: 1569 кв.м		

:ЗУ183		
№ точек	X, м	Y, м
1	487379.61	2263175.96
2	487369.65	2263201.80
3	487317.04	2263177.86
4	487328.62	2263152.02
1	487379.61	2263175.96
Площадь: 1597 кв.м		

:ЗУ184		
№ точек	X, м	Y, м
1	487369.65	2263201.80
2	487358.85	2263229.85
3	487306.10	2263202.25
4	487317.04	2263177.86
1	487369.65	2263201.80
Площадь: 1661 кв.м		

**8. Сведения о границах территории, в отношении которой утвержден проект
межевания**

Система координат МСК-23, зона 2

Условный номер поворотной точки	X, м	Y, м
1	488202.01	2262596.87
2	488294.22	2262863.38
3	488265.04	2262955.21
4	488287.31	2263007.43
5	488237.13	2263169.31
6	488142.29	2263353.34
7	488125.11	2263434.85
8	488125.11	2263559.43
9	488131.08	2263614.02
10	488102.82	2263701.91
11	487905.00	2263673.31
12	487695.99	2263618.46
13	487473.41	2263554.68
14	487360.82	2263550.04
15	487250.63	2263499.51
16	487163.98	2263435.34
17	487294.94	2263165.63
18	487333.54	2263047.63
19	487484.65	2262719.97
20	488054.98	2262622.10
1	488202.01	2262596.87

9. Ведомость координат поворотных точек красных линий

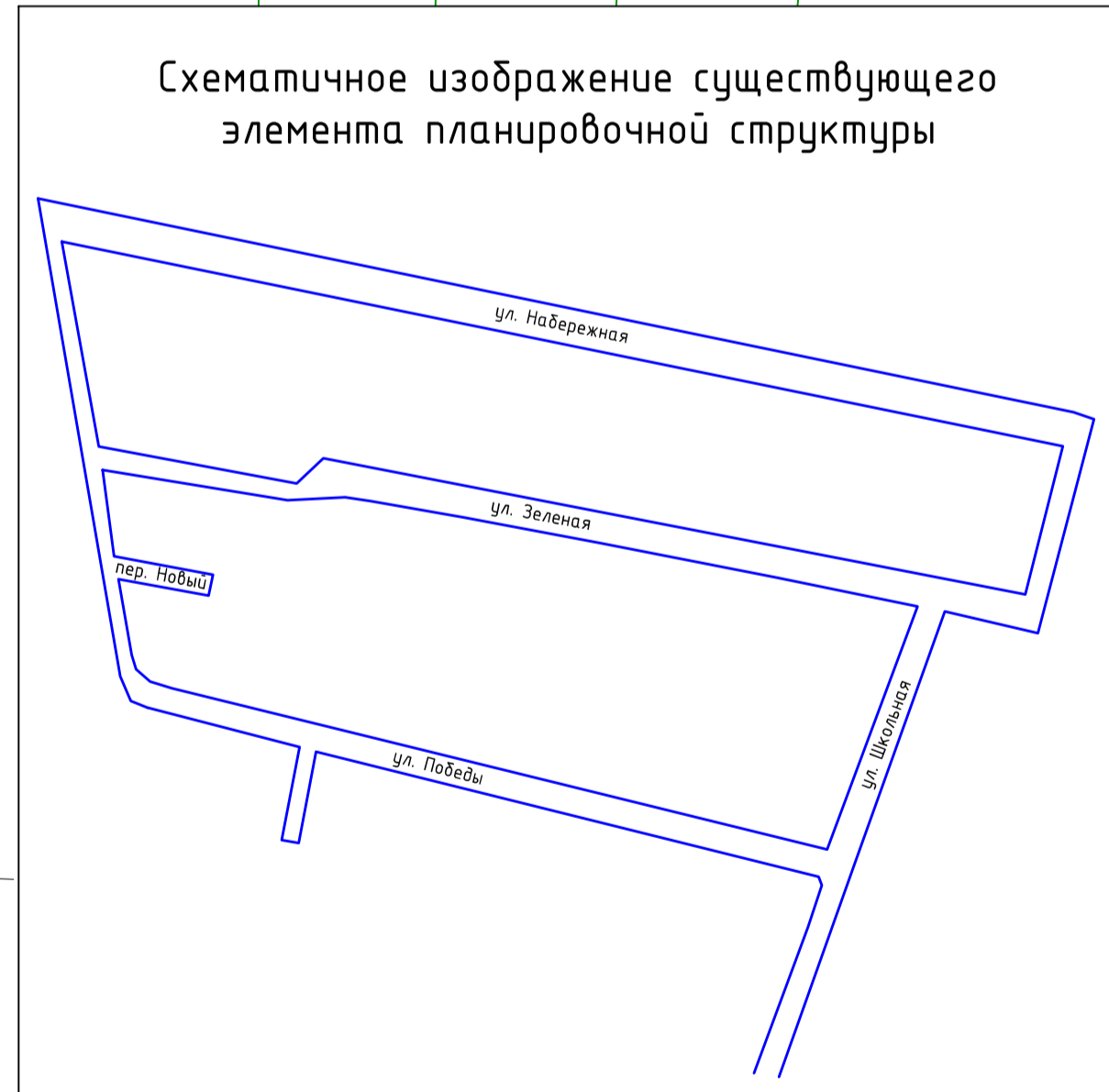
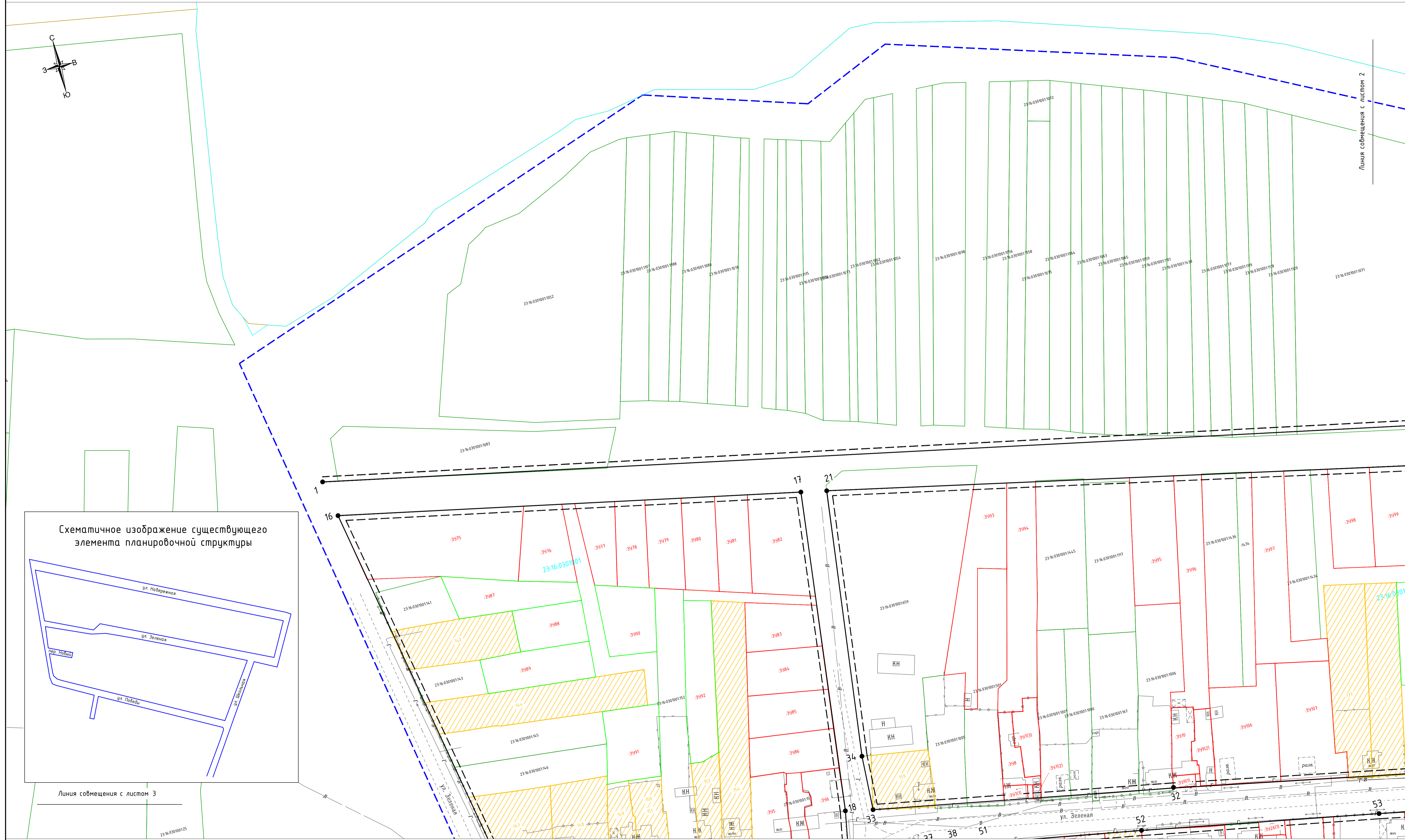
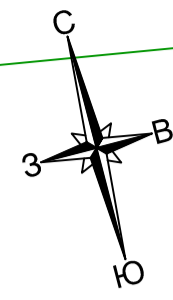
Система координат МСК-23, зона 2

Условный номер поворотной точки	X, м	Y, м
1	487246.59	2263342.82
2	487337.80	2263374.44
3	487434.24	2263408.01
4	487444.84	2263419.35
5	487459.98	2263427.68
6	487549.69	2263458.76
7	487656.67	2263498.46
8	487712.64	2263517.65
9	487690.84	2263611.18
10	487905.22	2263667.31
11	487912.32	2263646.62

Условный номер поворотной точки	X, м	Y, м
12	487936.67	2263528.29
13	487948.62	2263474.33
14	487971.52	2263363.27
15	488123.05	2262626.36
16	488101.80	2262630.08
17	488047.21	2262894.31
18	487861.06	2262872.63
19	487840.43	2262868.84
20	487877.87	2262670.68
21	488044.17	2262909.04
22	487952.33	2263336.70
23	487929.11	2263435.89
24	487907.26	2263533.83
25	487884.91	2263637.69
26	487780.67	2263611.39
27	487723.51	2263597.09
28	487752.34	2263448.70
29	487766.91	2263372.07
30	487777.57	2263310.57
31	487791.33	2263236.66
32	487825.85	2263060.56
33	487857.65	2262888.39
34	487889.37	2262889.97
35	487854.24	2262674.33
36	487823.95	2262859.78
37	487827.08	2262917.23
38	487825.50	2262928.34
39	487752.39	2262909.59
40	487603.48	2262867.16
41	487624.63	2262770.03
42	487630.14	2262750.26
43	487633.16	2262741.72
44	487642.32	2262721.96
45	487654.59	2262708.12
46	487669.17	2262703.45
47	487749.14	2262689.57
48	487733.00	2262780.52
49	487742.69	2262783.15
50	487759.32	2262687.20

Условный номер поворотной точки	X, м	Y, м
51	487823.17	2262942.94
52	487806.61	2263036.60
53	487781.26	2263172.90
54	487746.59	2263350.12
55	487715.46	2263500.77
56	487658.58	2263481.04
57	487550.96	2263439.55
58	487471.07	2263412.98
59	487512.02	2263246.61
60	487526.00	2263187.95
61	487567.17	2263020.92
62	487601.21	2262882.24
63	487741.62	2262922.19
64	487616.22	2262719.82
65	487578.86	2262871.98
66	487483.44	2262853.82
67	487480.61	2262870.96
68	487551.37	2262881.52
69	487576.07	2262886.15
70	487499.37	2263186.31
71	487446.80	2263391.57
72	487438.29	2263394.66
73	487396.62	2263380.94
74	487250.29	2263326.92

Чертеж межевания территории

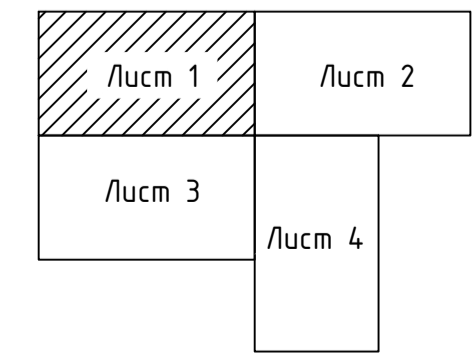


Условные обозначения:

- | | | |
|--|---|--|
| граница территории, в отношении которой разработан проект межевания территории | условный номер образуемых земельных участков | кадастровый номер земельных участков, внесенных в ЕГРН и требующих уточнения |
| граница образуемых земельных участков с ВРИ: <ul style="list-style-type: none"> • для индивидуального жилищного строительства, • для ведения личного подсобного хозяйства, • малозатяжная многоквартирная жилая застройка, • блокированная жилая застройка | граница кадастрового квартала | устанавливаемые красные линии
линии отступа от красных линий в целях определения мест допустимого размещения зданий, строений, сооружений |
| граница образуемых земельных участков с ВРИ "ведение огородничества" | граница земельных участков, сведения о которых содержатся в ЕГРН | характерная точка красной линии |
| граница образуемых земельных участков с ВРИ "отдых (рекреация)" | граница земельных участков, внесенных в ЕГРН, требующая уточнения (ориентировочная) | граница существующих элементов планировочной структуры |
| | 23.32.1002003 номер кадастрового квартала | граница п. Северный |
| | 23.32.1002003.35 кадастровый номер земельных участков, внесенных в ЕГРН | |

- | | | |
|----------------------|-----------------------------|---|
| водопровод подземный | оперы линий электропередачи | местоположение существующих объектов капитального строительства |
| газопровод | | |

Схема расположения листов:



Установление публичных сервитутов настоящим проектом межевания не предусмотрено

Система координат - МСК 23, зона 2
Система высот - Балтийская

Контракт №Ф.2021.266 от 11.10.2021		Проект межевания территории, ограниченной улицей Зеленой, земельным участком с кадастровым номером 23.16.0301001.001, улицей Луговой и границей населенного пункта в поселке Северном Петропавловского сельского поселения Курдюнского района Краснодарского края			
Изм.	К.уч.	Лист	№вок	Подпись	Дата
Разраб.	Кизинько				11.21
Проект межевания территории. Основная часть.		Стадия	Лист	Листов	
Чертеж межевания территории. М 1:1000		ПМ-1	1	4	
И.контр.		ИП Кизинько С.Г.			

Чертеж межевания территории



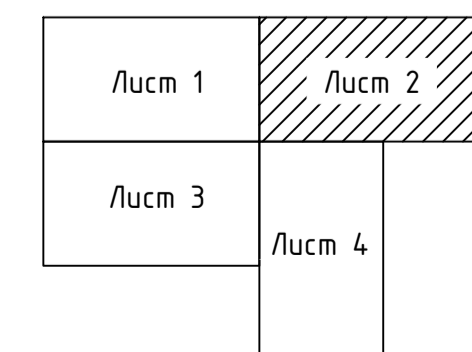
Словные обозначения:

- граница территории, в отношении которой разработан проект межевания территории
- граница образуемых земельных участков с ВРИ:
 - для индивидуального жилищного строительства,
 - для ведения личного подсобного хозяйства,
 - малоэтажная многоквартирная жилая застройка,
 - блокированная жилая застройка
- граница образуемых земельных участков с ВРИ "ведение огородничества"
- граница образуемых земельных участков с ВРИ "отдых (рекреация)"
- :391 условный номер образуемых земельных участков
- граница кадастрового квартала
- граница земельных участков, сведения о которых содержится в ЕГРН
- граница земельных участков, внесенных в ЕГРН, требующая уточнения (ориентировочная)
- 23.32.1002003 номер кадастрового квартала
- 23.32.1002003.35 кадастровый номер земельных участков, внесенных в ЕГРН

- :309 кадастровый номер земельных участков, внесенных в ЕГРН и требующих уточнения
- устанавливаемые красные линии
- линии отступа от красных линий в целях определения мест допустимого размещения зданий, строений, сооружений
- 17 характерная точка красной линии
- граница существующих элементов планировочной структуры
- граница п. Северный

- водопровод подземный
- опоры линий электропередачи
- местоположение существующих объектов капитального строительства
- газопровод

Схема расположения листов:

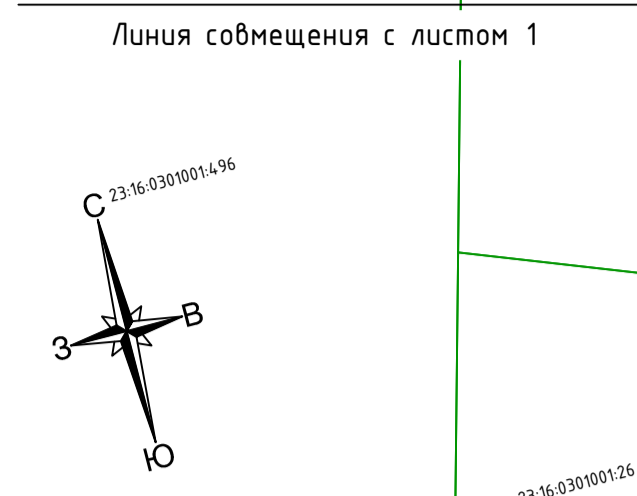
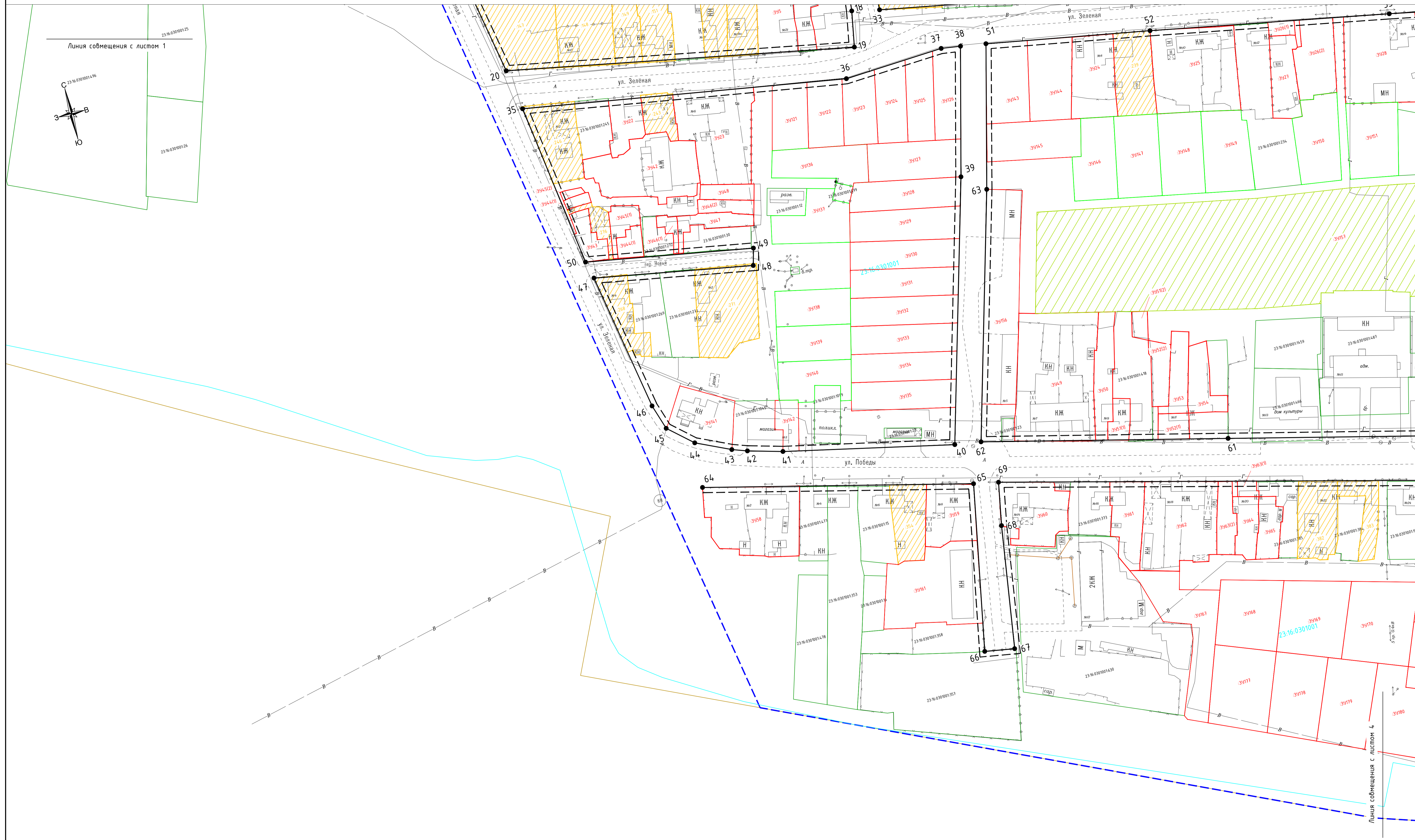


Установление публичных сервитутов настоящим проектом межевания не предусмотрено

Система координат - МСК 23, зона 2
Система высот - Балтийская

				Контракт №Ф.2021.266 от 11.10.2021			
				Проект межевания территории, ограниченной улицей Зеленой, земельным участком с кадастровым номером 23.16.0301000.101, улицей Луговой и границей населенного пункта в поселке Северном Петропавловского сельского поселения Курганского района Краснодарского края			
Изм.	К.уч.	Лист № док	Подпись	Дата	Стадия	Лист	Листов
					ПМ-1	2	4
Разраб.	Кизинько			11.21	Проект межевания территории. Основная часть.		
					Чертеж межевания территории. М 1:1000		
Н.контр.					ИП Кизинько С.Г.		

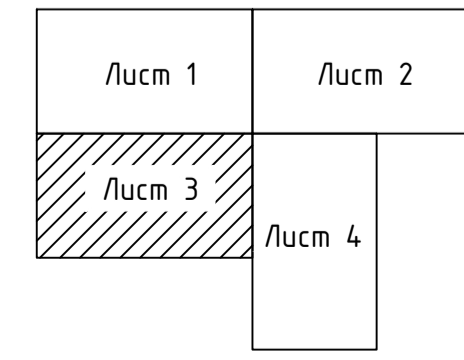
Чертеж межевания территории



Условные обозначения:

- граница территории, в отношении которой разработан проект межевания территории
- граница образуемых земельных участков с ВРИ:
 - для индивидуального жилищного строительства,
 - для ведения личного подсобного хозяйства,
 - малоэтажная многоквартирная жилая застройка,
 - блокированная жилая застройка
- граница образуемых земельных участков с ВРИ "ведение огородничества"
- граница образуемых земельных участков с ВРИ "отдых (рекреация)"
- условный номер образуемых земельных участков
- граница кадастрового квартала
- граница земельных участков, сведения о которых содержатся в ЕГРН
- граница земельных участков, внесенных в ЕГРН, требующая уточнения (ориентировочная)
- номер кадастрового квартала
- кадастровый номер земельных участков, внесенных в ЕГРН
- кадастровый номер земельных участков, внесенных в ЕГРН
- устанавливаемые красные линии
- линии отступа от красных линий в целях определения мест допустимого размещения зданий, строений, сооружений
- характерная точка красной линии
- граница существующих элементов планировочной структуры
- граница п. Северной
- водопровод подземный
- опоры линий электропередачи
- местоположение существующих объектов капитального строительства
- газопровод

Схема расположения листов:



Установление публичных сервитутов настоящим проектом межевания не предусмотрено

Система координат - МСК 23, зона 2
Система высот - Балтийская

Контракт №Ф.2021.266 от 11.10.2021					
Проект межевания территории, ограниченной улицей Зеленой, земельным участком с кадастровым номером 23.16.0301000.001, улицей Луговой и границей населенного пункта в поселке Северном Петропавловского сельского поселения Юрьянского района Кировской области					
Изм.	К.уч.	Лист	№вок	Подпись	Дата
Разраб.	Кизинько				11.21
Проект межевания территории. Основная часть.				Стадия	Лист
Чертеж межевания территории. М 1:1000				ПМ-1	3
				Листов	4
И.контр.				ИП Кизинько С.Г.	

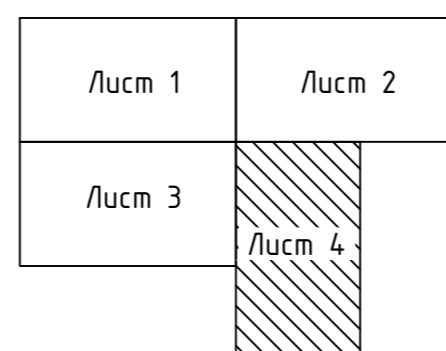
Чертеж межевания территории



Условные обозначения:

- | | | | | | | | |
|--|---|--|---|--|---|--|---|
| | граница территории, в отношении которой разработан проект межевания территории | | условный номер образуемых земельных участков | | кадастровый номер земельных участков, внесенных в ЕГРН и требующих уточнения | | водопровод подземный |
| | граница образуемых земельных участков с ВРИ: для индивидуального жилищного строительства, для ведения личного подсобного хозяйства, малозатяжная многоквартирная жилая застройка, блокированная жилая застройка | | граница кадастрового квартала | | линии отступа от красных линий в целях определения мест допустимого размещения зданий, строений, сооружений | | опоры линий электропередачи |
| | граница образуемых земельных участков с ВРИ "ведение орошения" | | граница земельных участков, сведения о которых содержатся в ЕГРН | | характерная точка красной линии | | местоположение существующих объектов капитального строительства |
| | граница образуемых земельных участков с ВРИ "отдых (рекреация)" | | граница земельных участков, внесенных в ЕГРН, требующая уточнения (ориентировочная) | | граница существующих элементов планировочной структуры | | газопровод |
| | | | номер кадастрового квартала | | граница п. Северный | | |
| | | | кадастровый номер земельных участков, внесенных в ЕГРН | | | | |

Схема расположения листов:

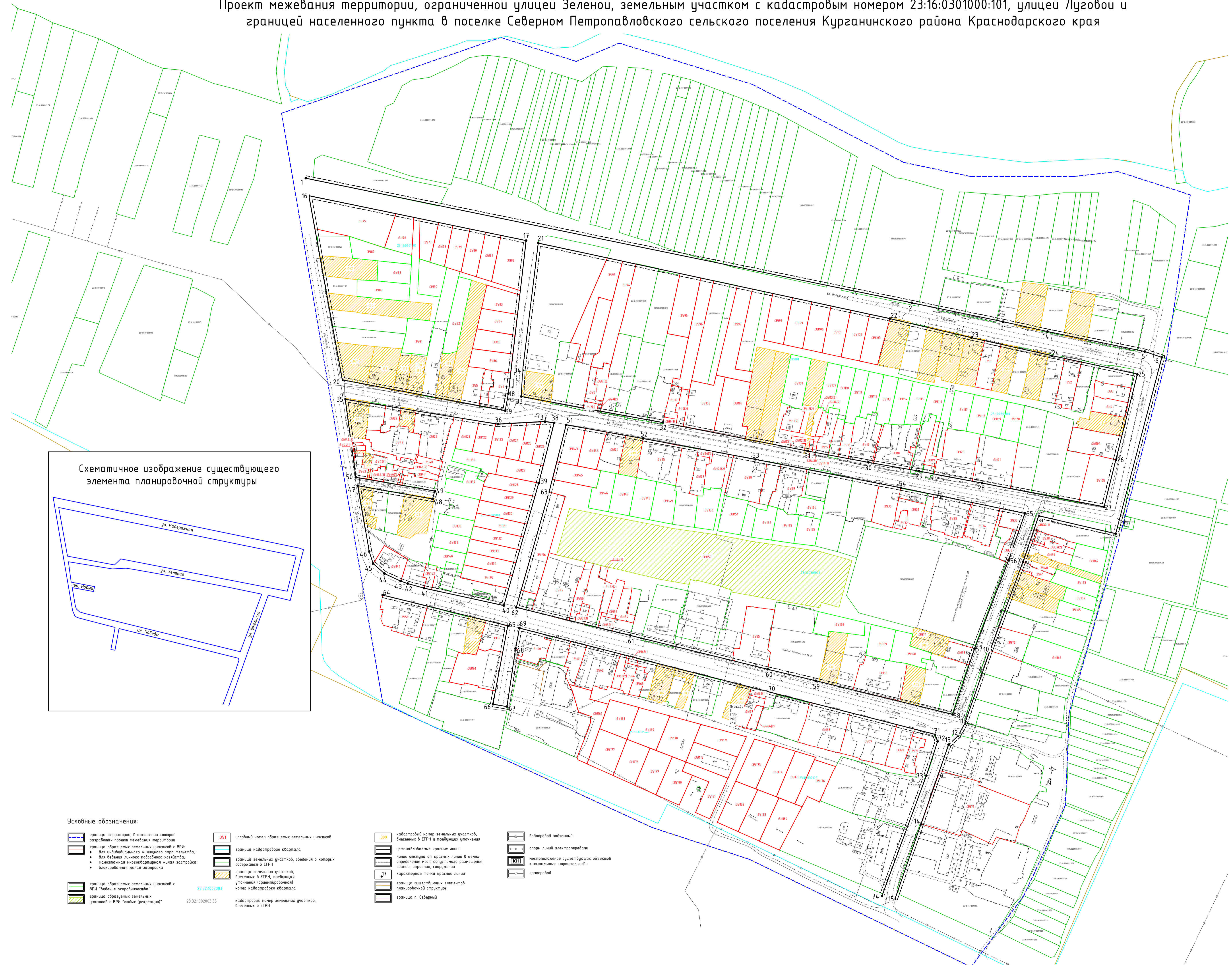


Установление публичных сервитутов настоящим проектом межевания не предусмотрено

Система координат - МСК 23, зона 2
Система высот - Балтийская

				Контракт №Ф.2021.266 от 11.10.2021		
				Проект межевания территории, ограниченной улицей Зеленой, земельным участком с кадастровым номером 23:16:0301000101, улицей Луговой и границей населенного пункта в поселке Северном Патролайловского сельского поселения Кураманского района Красноярского края		
Изм.	К.уч.	Лист	№ док	Подпись	Дата	
Разраб.	Кизинько				11.21	
Проект межевания территории. Основная часть.				Стадия	Лист	Листов
Чертеж межевания территории. М 1:1000				ПМ-1	4	4
Н.контр.				ИП Кизинько С.Г.		

Проект межевания территории, ограниченной улицей Зеленой, земельным участком с кадастровым номером 23:16:0301000:101, улицей Луговой и границей населенного пункта в поселке Северном Петропавловского сельского поселения Курганинского района Краснодарского края



Условные обозначения:

- | | | | |
|---|--|--|--|
| граница территории, в отношении которой разработан проект межевания территории | условный номер образуемых земельных участков | кадастровый номер земельных участков, внесенных в ЕГРН и подлежащих упоминанию | водопровод подземный |
| граница образуемых земельных участков с ВРИ:
• для индивидуального жилищного строительства;
• для ведения личного подсобного хозяйства;
• для размещения объектов складского назначения;
• для размещения объектов складского назначения; | граница кадастрового квартала | устанавливаемые красные линии | опоры линий электропередачи |
| граница земельных участков, сведения о которых содержатся в ЕГРН | граница земельных участков, внесенных в ЕГРН, преобладающая упоминания (архитектурический) номер кадастрового квартала | линия отступа от красных линий в целях определения мест допустимого размещения эстакад, ступеней, сооружений | местонахождение существующих объектов капитального строительства |
| граница образуемых земельных участков с ВРИ "земельные участки для размещения объектов складского назначения" | граница образуемых земельных участков с ВРИ "отдых (рекреация)" | характерная точка красной линии | газопровод |
| граница образуемых земельных участков с ВРИ "земельные участки для размещения объектов складского назначения" | граница образуемых земельных участков с ВРИ "отдых (рекреация)" | граница существующих элементов планировочной структуры | |
| | 23:32:1002003:35 | граница п. Северный | |
| | кадастровый номер земельных участков, внесенных в ЕГРН | | |