

Проект планировки и проект межевания территории, ограниченной переулком Южным, улицей Октябрьской, улицей Садовой и границей населенного пункта в поселке Октябрьском Курганского района Краснодарского края

ЧЕРТЕЖ ПРОЕКТА МЕЖЕВАНИЯ ТЕРРИТОРИИ М 1:500








Каталог координат поворотных точек проектируемых красных линий

№ точки	X	Y
1	481815.93	2278793.00
2	481673.58	2278939.33
3	481573.94	2278828.40
4	481559.10	2278810.74
5	481602.99	2278769.87
6	481646.98	2278815.32
7	481672.79	2278843.31
8	481663.13	2278852.47
9	481675.20	2278864.27
10	481693.99	2278847.46
11	481613.58	2278760.19
12	481693.66	2278682.18
13	481774.69	2278761.14
14	481779.80	2278756.44
15	481627.80	2278617.78
16	481685.02	2278671.67
17	481588.11	2278763.24
18	481551.45	2278797.39
19	481522.07	2278761.55







УСЛОВНЫЕ ОБОЗНАЧЕНИЯ:

-  граница населенного пункта
-  проектируемые красные линии
-  номера поворотных точек границ образуемых земельных участков
-  проектируемая линия застройки
-  существующие земельные участки, стоящие на государственном кадастровом учете
-  существующая автомобильная дорога
-  существующие строения
-  существующие дороги и проезды
-  существующая жилая застройка (ведение личного подсобного хозяйства)
-  проектируемая территория для индивидуального жилищного строительства
-  проектируемая территория для размещения малоэтажной многоквартирной жилой застройки
-  проектируемая территория зеленых насаждений
-  проектируемая территория для размещения спортивных и детских игровых площадок
-  земельные участки (территории) общего пользования
-  границы образуемых земельных участков
-  номер образуемого земельного участка

ИНЖЕНЕРНЫЕ СЕТИ:

-  телефонный кабель существующий
-  существующий водопровод
-  существующий подземный газопровод в.д.
-  существующий наземный газопровод и.д.
-  существующая линия электропередачи ВЛ-0,4 кВ
-  существующая линия электропередачи ВЛ-10 кВ
-  существующая канализация

ЗОНЫ С ОСОБИМИ УСЛОВИЯМИ ИСПОЛЬЗОВАНИЯ:

-  санитарно-защитная зона производственных объектов
-  санитарно-защитная зона автодороги
-  охранная зона объектов инженерной инфраструктуры (трансформатор)
-  охранная зона ВЛ-0,4 кВ
-  охранная зона наземного газопровода
-  охранная зона ВЛ-10 кВ

- Иные зоны с особыми условиями использования территории, -Объекты культурного наследия, а также их охранные зоны в границах планируемой территории отсутствуют

Исходные данные					
№ п/п	Наименование	Дата	Исполнитель	Проверенный	Должность
1	Проект планировки и проект межевания территории, ограниченной переулком Южным, улицей Октябрьской, улицей Садовой и границей населенного пункта в поселке Октябрьском Курганского района Краснодарского края	2019	Иванов И.И.	Петров П.П.	Инженер
2	Проект межевания территории (основная часть)	2019	Иванов И.И.	Петров П.П.	Инженер
3	Чертеж проекта межевания территории М 1:500	2019	Иванов И.И.	Петров П.П.	Инженер